

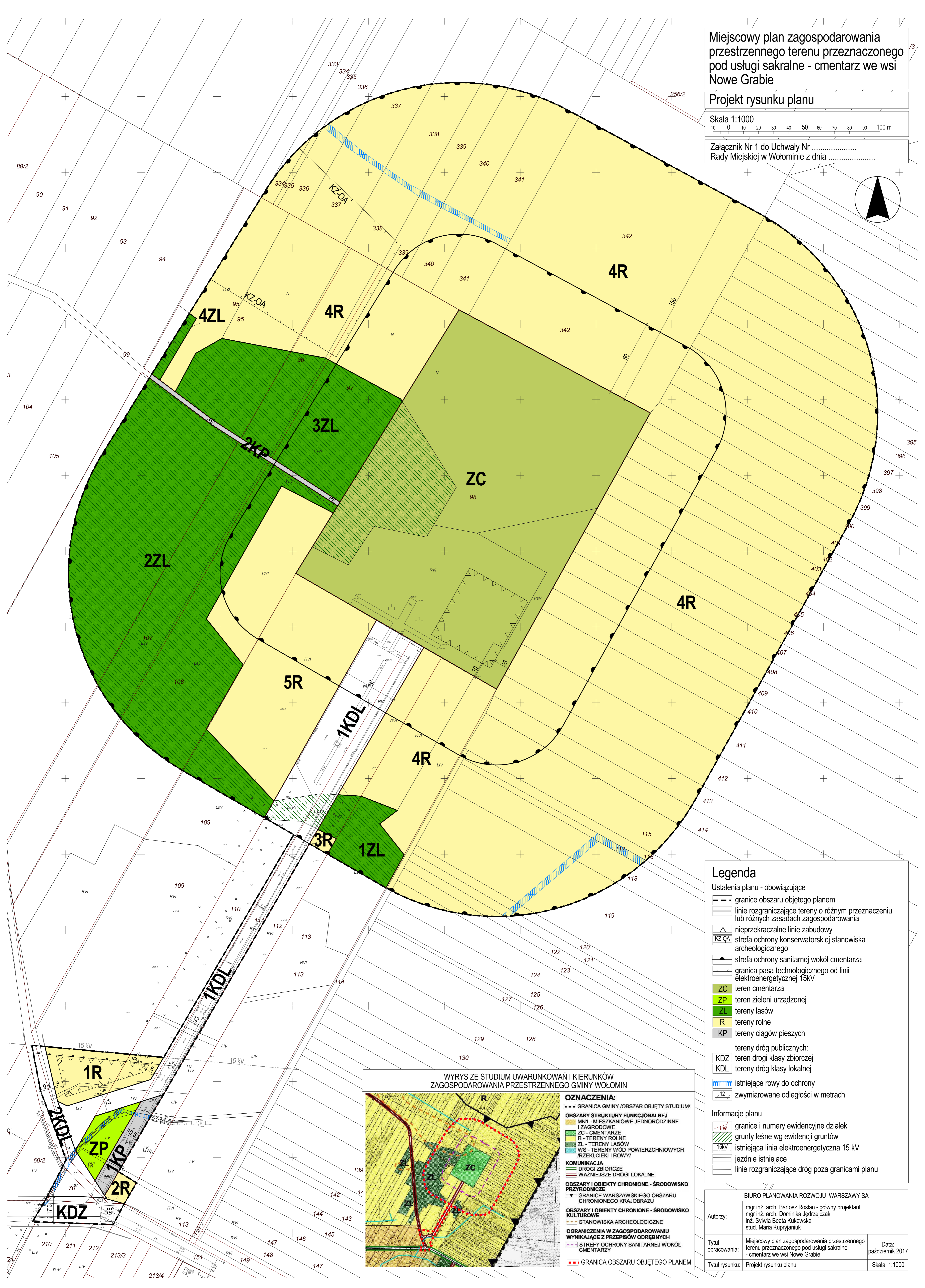
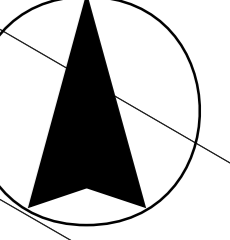
Miejscowy plan zagospodarowania przestrzennego terenu przeznaczony pod usługi sakralne - cmentarz we wsi Nowe Grabie

Projekt rysunku planu

Skala 1:1000

10 0 10 20 30 40 50 60 70 80 90 100 m

Załącznik Nr 1 do Uchwały Nr
Rady Miejskiej w Wołominie z dnia



Legenda

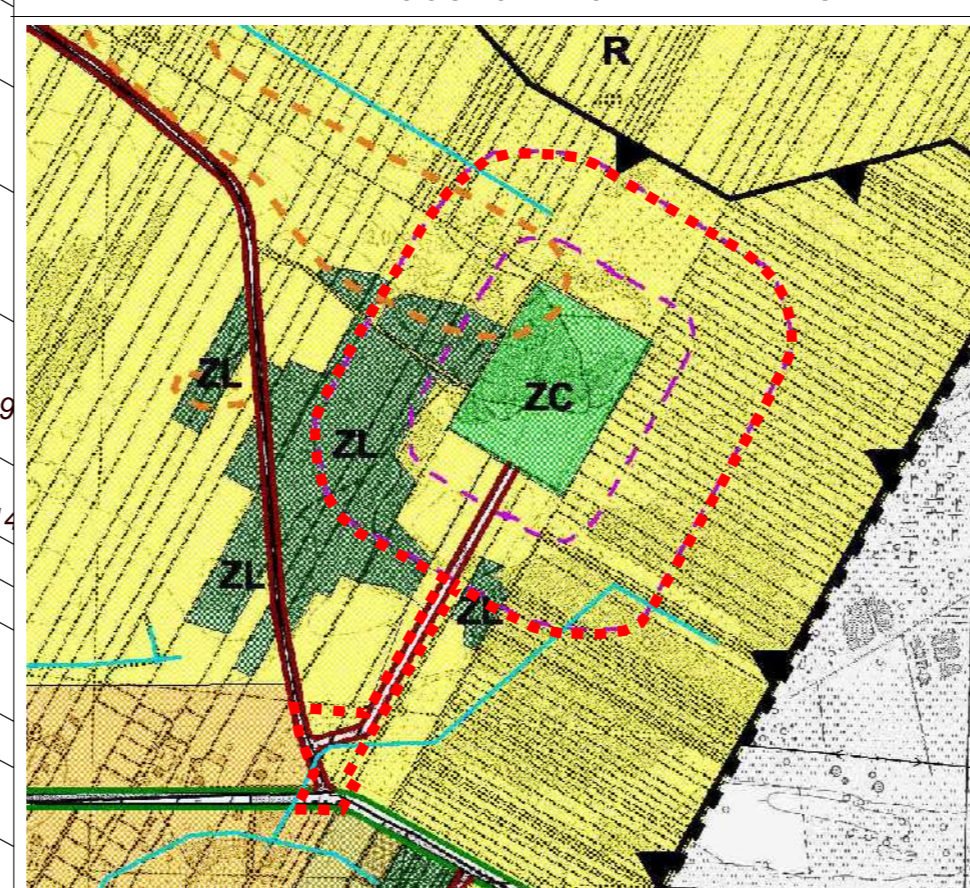
Ustalenia planu - obowiązujące

- granice obszaru objętego planem
- linie rozgraniczające tereny o różnym przeznaczeniu lub różnych zasadach zagospodarowania
- nieprzekraczalne linie zabudowy
- strefa ochrony konserwatorskiej stanowiska archeologicznego
- strefa ochrony sanitarnej wokół cmentarza
- granica pasa technologicznego od linii elektroenergetycznej 15kV
- ZC teren cmentarza
- ZP teren zieleni urządzonej
- ZL tereny lasów
- R tereny rolne
- KP tereny ciągów pieszych
- tereny dróg publicznych:
- teren drogi klasy zbiorczej
- teren drogi klasy lokalnej
- istniejące rowy do ochrony
- zwymiarowane odległości w metrach

Informacje planu

- granice i numery ewidencyjne działek
- grunty leśne wg ewidencji gruntów
- istniejąca linia elektroenergetyczna 15 kV
- jezdnie istniejące
- linie rozgraniczające dróg poza granicami planu

WYRYS ZE STUDIUM UWARUNKOWAŃ I KIERUNKÓW ZAGOSPODAROWANIA PRZESTRZENNEGO GMINY WOŁOMIN



- OZNACZENIA:**
- GRANICA GMINY / OBSZAR OBJĘTY STUDIUM
 - MN1 - MIESZKANIOWE JEDNORODZINNE I ZAGRODOWE
 - ZC - CMENTARZE
 - R - TERENY ROLNE
 - ZL - TERENY LASÓW
 - WS - TERENY WÓD POWIERZCHNIOWYCH (RZĘKI, CIEKI I ROWY)
 - KOMUNIKACJA**
 - DROGI ZBIORCZE
 - WAZNIEJSZE DROGI LOKALNE
 - OBSZARY I OBIEKTY CHRONIONE - ŚRODOWISKO PRZYRODNICZE**
 - GRANICE WARSZAWSKIEGO OBSZARU CHRONIONEGO KRAJOBRAZU
 - OBSZARY I OBIEKTY CHRONIONE - ŚRODOWISKO KULTUROWE**
 - STANOWISKA ARCHEOLOGICZNE
 - OGRODNIENIA W ZAGOSPODAROWANIU WYNIKAJĄCE Z PRZEPISÓW ODREBNYCH**
 - STREFY OCHRONY SANITARNEJ WOKÓŁ CMENTARZY
 - GRANICA OBSZARU OBJĘTEGO PLANEM

BIURO PLANOWANIA ROZWOJU WARSZAWY SA

Autorzy:	mgr inż. arch. Bartosz Roslan - główny projektant mgr inż. arch. Dominika Jędrzejczak inż. Sylwia Beata Kukawska stud. Maria Kupryjaniuk	Data:	październik 2017
Tytuł opracowania:	Miejscowy plan zagospodarowania przestrzennego terenu przeznaczony pod usługi sakralne - cmentarz we wsi Nowe Grabie		
Tytuł rysunku:	Projekt rysunku planu		Skala: 1:1000