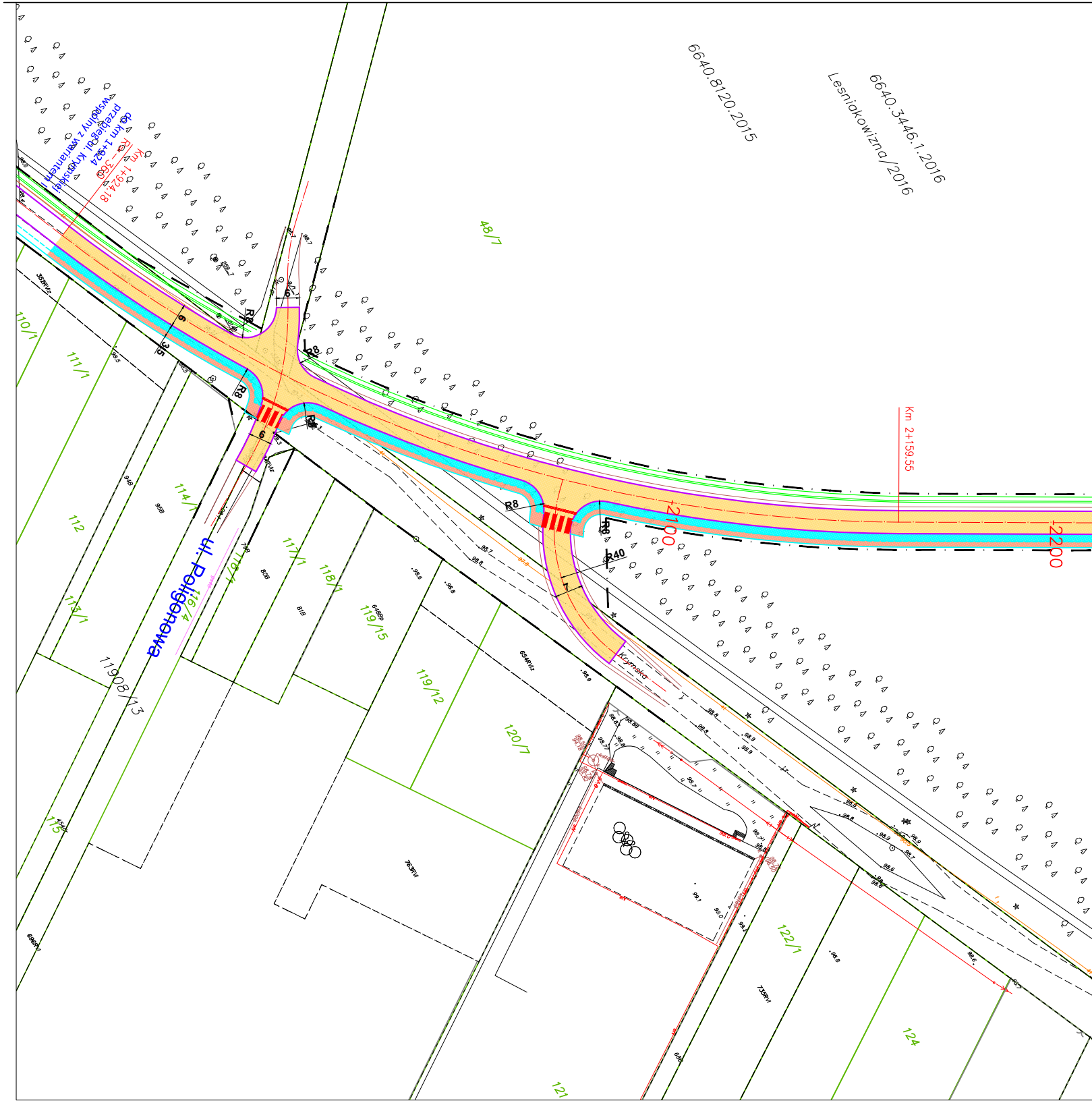
6640.8120.2015
6640.3446.1.2016
Lesniakowizna/2016
do km 1+924
przebieg ul. Krynskiej
wspólny z wariantem I
Km 1+924.18
R=-360
Km 2+159.55
2100
2200
48/7
ul. Poligonowa
11908/13
Krynska
R8
R40
6
3.5
7
110/1
111/1
112
113/1
114/1
115
116/4
117/1
118/1
119/15
119/12
120/7
121
122/1
124

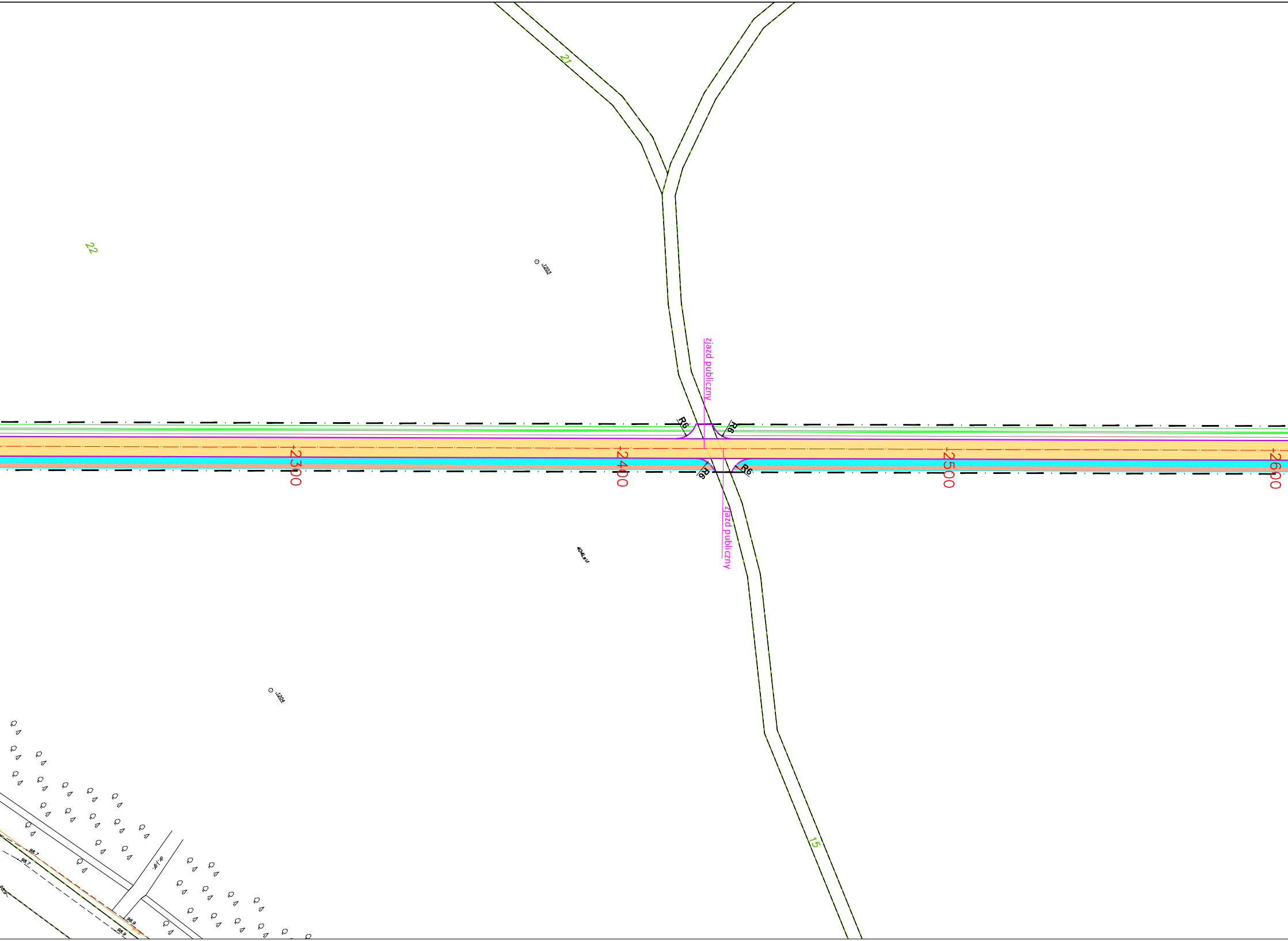
21
22
1203
zjazd publiczny
R6
R6
R6
R6
2300
2400
2500
2600
zjazd publiczny
404LsVI
1204
15
98.7
98.7
dr.l.gr.
98.9
98.9
98.9

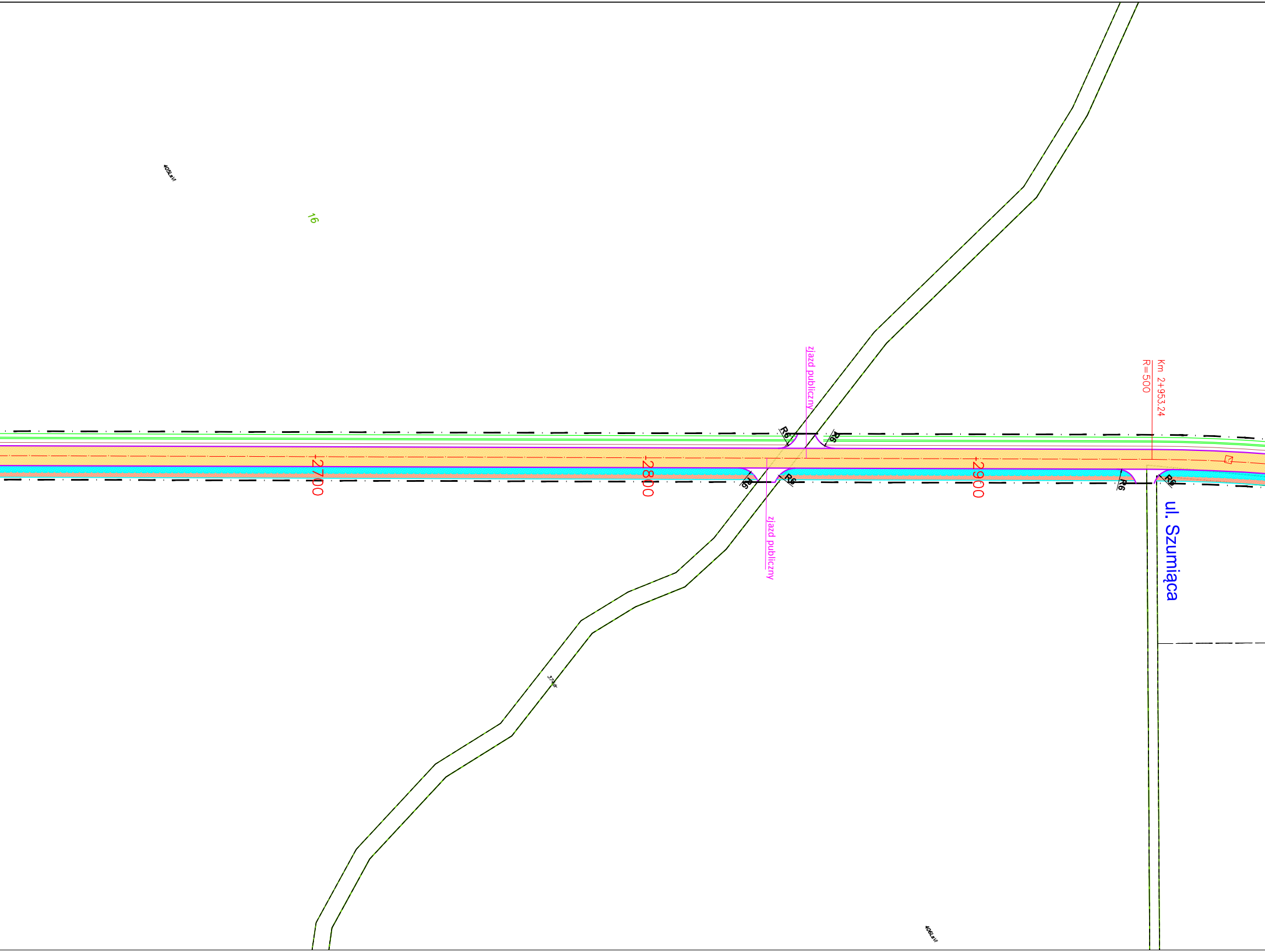
405LsVI
16
zjazd publiczny
Km 2+953.24
R=500
R6
R6
R6
R6
R6
R6
+2700
+2800
+2900
zjazd publiczny
ul. Szumiąca
374dr
406LsVI

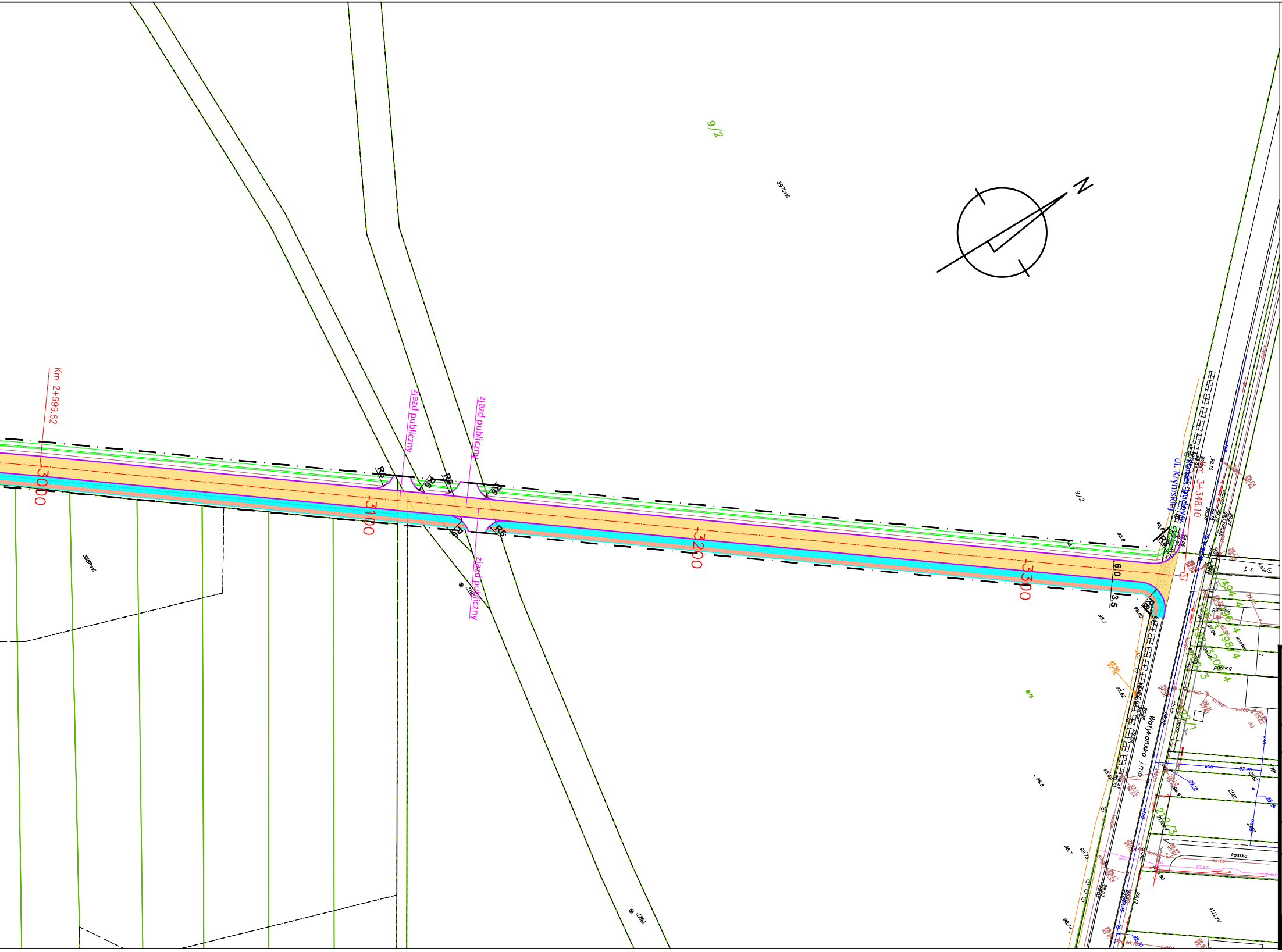
N
9/2
397LsVI
Km 2+999.62
3000
3100
3200
3300
zjazd publiczny
zjazd publiczny
zjazd publiczny
R6
R6
R6
R6
R6
R6
R8
R8
6.0
3.5
9/2
9/5
388PsVI
Km 3+348.10
koniec budowy
ul. Krymskiej
Watykańska j.mb.
parking
parking
kostka
kostka
194/4
196/4
198/4
200/4
210/1
210/3
412LzV
25Bi
98,8
98,3
98,60
98,62
98,7
98,74
99,10
99,27
99,18
97,40
97,67
ks160
w50
w40
w160

Legenda

🟩	Istniejące granice działek
105	Istniejące numery działek
— · —	Linie rozgraniczające
—	Projektowany krawężnik betonowy 15x30x100cm
—	Projektowane obrzeże betonowe 8x30x100cm
- - -	Projektowane obrzeże betonowe wtopione 8x30x100cm
—	Projektowane rowy
🟨	Projektowana nawierzchnia z betonu asfaltowego
🟧	Projektowane chodniki z kostki betonowej gr.6cm
🟦	Projektowana ścieżka rowerowa z kostki betonowej gr.6cm
—	Istniejące ogrodzenia
—	Istniejące sieci elektroenergetyczne
—	Istniejące sieci teletechniczne
—	Istniejące sieci gazowe
—	Istniejące sieci wodociągowe
—	Istniejące sieci kanalizacji sanitarnej i deszczowej

Zamawiający

GMINA WOŁOMIN
Plac T. Kościuszki 12, 05-200 Wołomin
ul. Ogrodowa 4, 05-250 Radzymin

Jednostka projektowa

VIAINFRA Sp. z o.o.
03-310 Warszawa, ul. Staniewicka 1/13

Stadium

KONCEPCJA

Zamierzenie budowlane

Budowa ul. Krymskiej w Leśniakowiźnie
gmina Wołomin

Tytuł rysunku

Plan sytuacyjny - WARIANT IIA

Stanowisko	Imię i nazwisko	Nr uprawnień	Podpis
Projektant	mgr inż. Anna Bernady	MAZ/0137/POOD/12 specj. drogowa	
Sprawdzajacy	mgr inż. Tomasz Bernady	324/2002 specj. konstr-budowlana	

Data oprac.	*Skala*	*Nr rysunku*
10.2018	1:1000	2.4