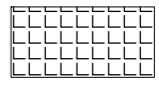
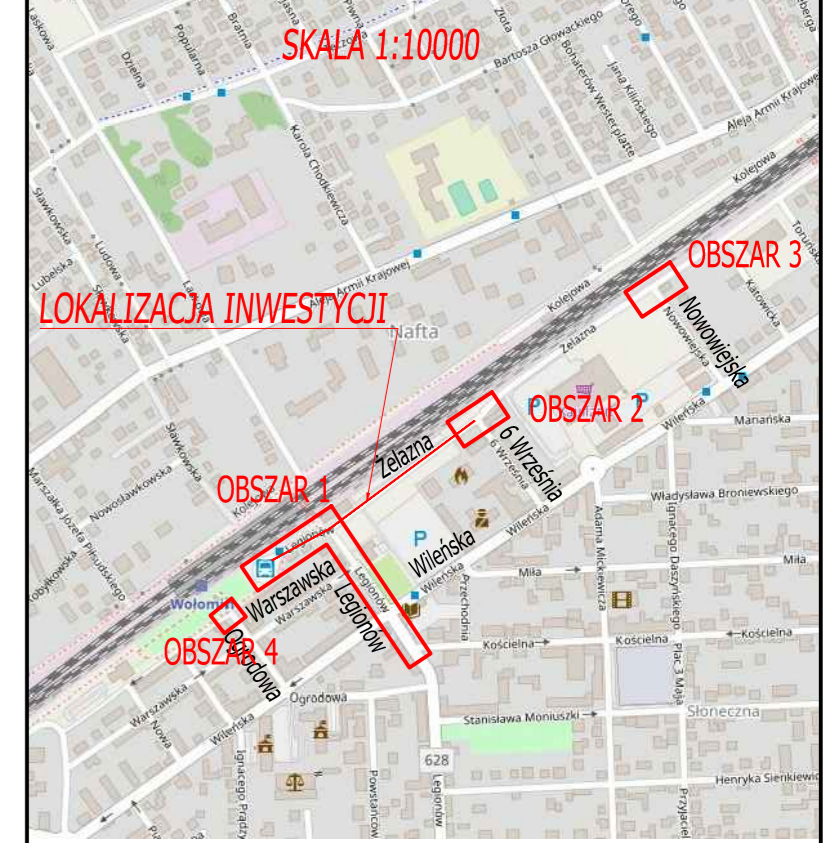


LEGENDA

-  oznakowanie pionowe do likwidacji
-  oznakowanie pionowe projektowane
-  oznakowanie pionowe istniejące
-  chodnik tymczasowy
-  rezerwa pod ścieżkę rower.
-  teren budowy
-  zapory U-20 (zgodnie z zasadami określonymi w Dz. U. Załącznik do nr 220, poz. 2181 z dn. 23.12.2003r.)
-  granica pasa drogowego
-  krawężnik projektowany (wtopiony lub wystający)
-  oznakowanie poziome istniejące
-  oznakowanie poziome tymczasowe
-  granica działki we władaniu Gminy Wołomin



Investor:
Gmina Wołomin
 ul. Ogrodowa 4
 05-200 Wołomin



Jednostka Projektowa:
Grafton Projekt
 Ul. Bazyliańska 18 lok. 62
 03-203 Warszawa



Nazwa i adres zamierzenia budowlanego:
**PRZEBUDOWA ULICY ŻELAZNEJ
 ORAZ PLACU J. CICHECKIEGO W WOŁOMINIE**

Tytuł rysunku:
PROJEKT CZASOWEJ ORGANIZACJI RUCHU - ETAP 1A

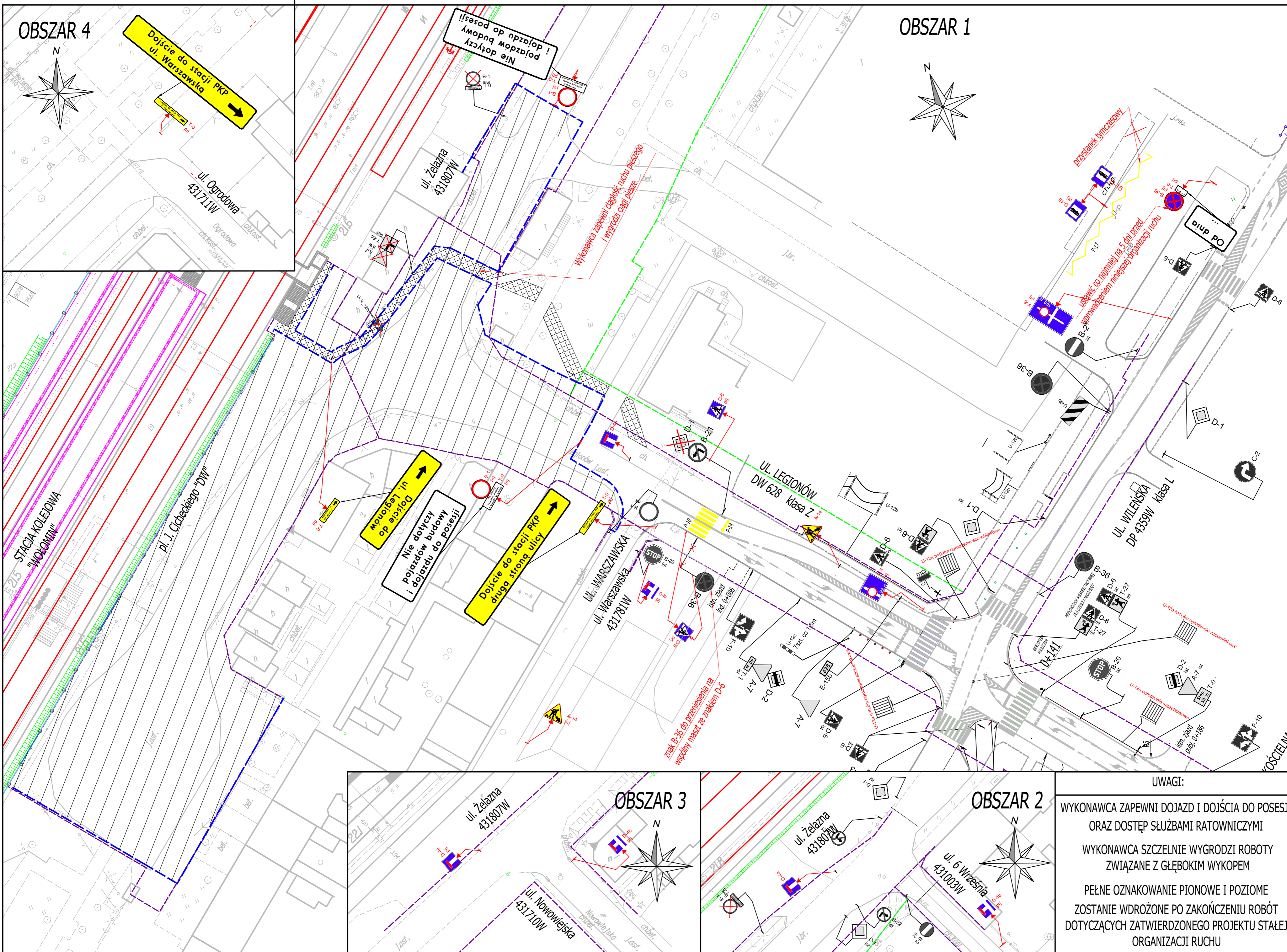
Funkcja	Imię i nazwisko	Spec.	Nr upraw.	Podpis
Kierownik pracowni	mgr inż. Maciej Chmielewski	drogi	MAZ/0189/PB0/17	
Opracował	mgr inż. Szymon Michalak	drogi		
Opracowała	inż. Małgorzata Stasiak	SRD		
Data:	03.08.2018	Rożmiar arkusza: 420x700	Bransza: D	Skala: 1:500
		Numer projektu: 247	Stadium: PW	Numer rysunku: 1A

UWAGI:

WYKONAWCA ZAPEWNI DOJAZD I DOJŚCIA DO POSESJI

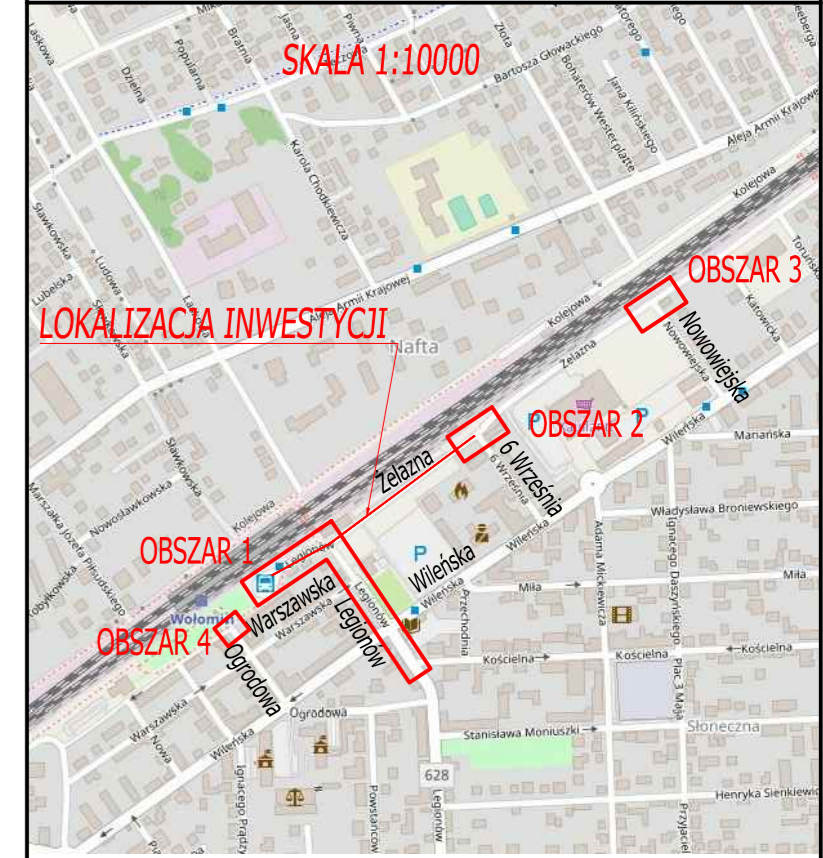
WYKONAWCA SZCZELNIE WYGRODZI ROBOTY ZWIĄZANE Z GŁĘBOKIM WYKOPEM

PEŁNE OZNAKOWANIE PIONOWE I POZIOME ZOSTANIE WDROŻONE PO ZAKOŃCZENIU ROBÓT DOTYCZĄCYCH ZATWIERDZONEGO PROJEKTU STAŁEJ ORGANIZACJI RUCHU



LEGENDA

- oznakowanie pionowe do likwidacji
- oznakowanie pionowe projektowane
- oznakowanie pionowe istniejące
- chodnik tymczasowy
- rezerwa pod ścieżkę rower.
- teren budowy
- zapory U-20 (zgodnie z zasadami określonymi w Dz. U. Załącznik do nr 220, poz. 2181 z dn. 23.12.2003r.)
- granica pasa drogowego
- krawężnik projektowany (wtopiony lub wystający)
- oznakowanie poziome istniejące
- oznakowanie poziome tymczasowe
- granica działki we władaniu Gminy Wołomin



Investor:
Gmina Wołomin
 ul. Ogrodowa 4
 05-200 Wołomin



Jednostka Projektowa:
Grafton Projekt
 ul. Bazyliańska 18 lok. 62
 03-203 Warszawa



Nazwa i adres zamierzenia budowlanego:
**PRZEBUDOWA ULICY ŻELAZNEJ
 ORAZ PLACU J. CICHECKIEGO W WOŁOMINIE**

Tytuł rysunku:
PROJEKT CZASOWEJ ORGANIZACJI RUCHU - ETAP 1B

Funkcja	Imię i nazwisko	Spec.	Nr upraw.	Podpis
Kierownik pracowni	mgr inż. Maciej Chmielewski	drogi	MAZ/0189/PB0/17	
Opracował	mgr inż. Szymon Michalak	drogi		
Opracowała	inż. Małgorzata Stasiak	SRD		
Data:	03.08.2018	Rozmiar arkusza: 420x700	Branda: D	Skala: 1:500
		Numer projektu: 247	Stadium: PW	Numer rysunku: 1B

UWAGI:
 WYKONAWCA ZAPEWNI DOJAZD I DOJŚCIA DO POSESI ORAZ DOSTĘP SŁUŻBAMI RATOWNICZYM
 WYKONAWCA SZCZELNIE WYGRODZI ROBOTY ZWIĄZANE Z GŁĘBOKIM WYKOPEM
 PEŁNE OZNAKOWANIE PIONOWE I POZIOME ZOSTANIE WDRÓŻONE PO ZAKOŃCZENIU ROBÓT DOTYCZĄCYCH ZATWIERDZONEGO PROJEKTU STAŁEJ ORGANIZACJI RUCHU