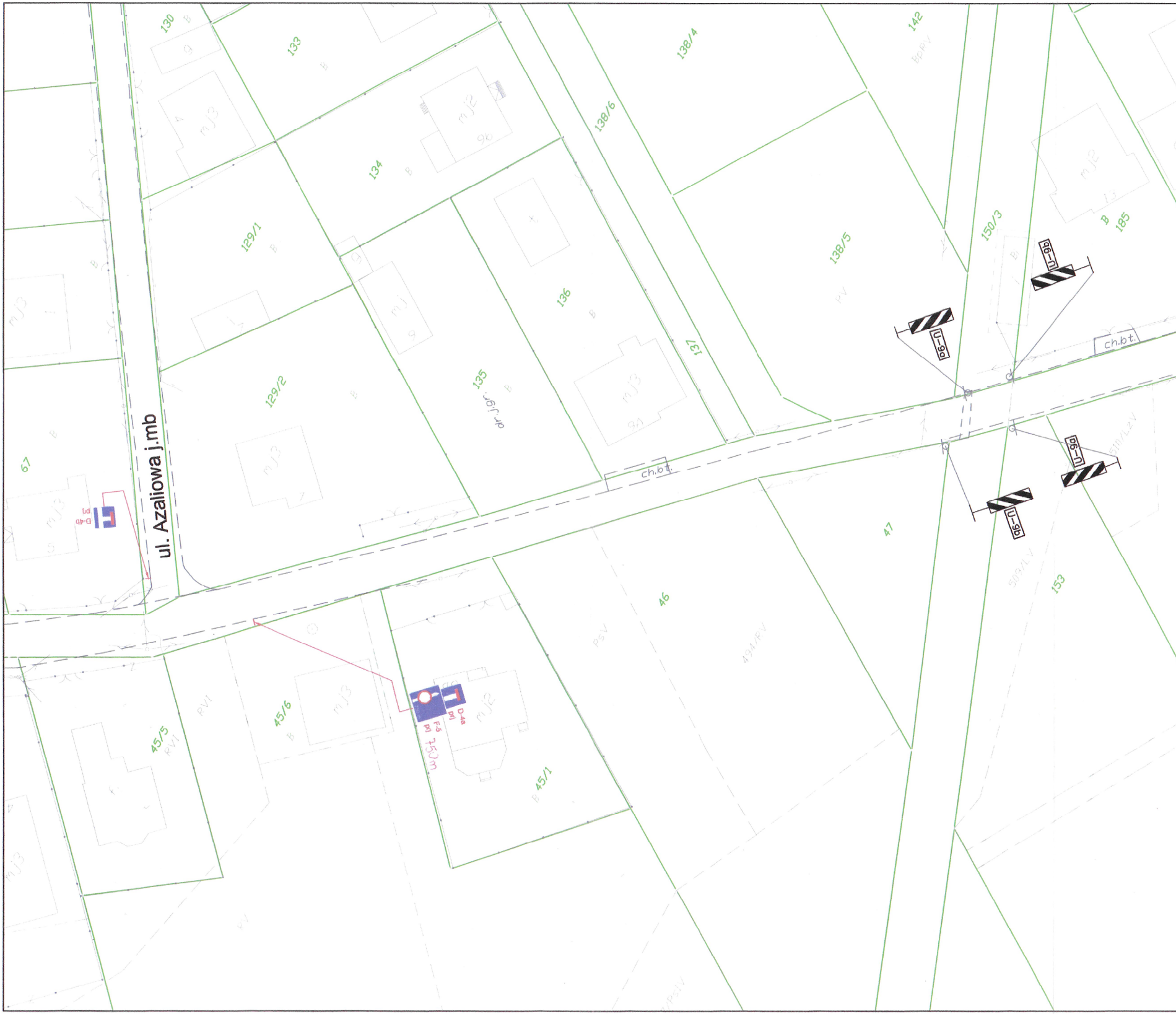
130
133
142
138/4
138/6
134
129/1
136
138/5
150/3
185
137
129/2
135
dr.gr.
ch.b.t.
ch.b.t.
U-9a
U-9b
U-9a
U-9b
67
D-4b
pri
ul. Azaliowa j.mb
47
46
153
45/6
45/5
45/1
D-4a
pri
F-5
pri
750m

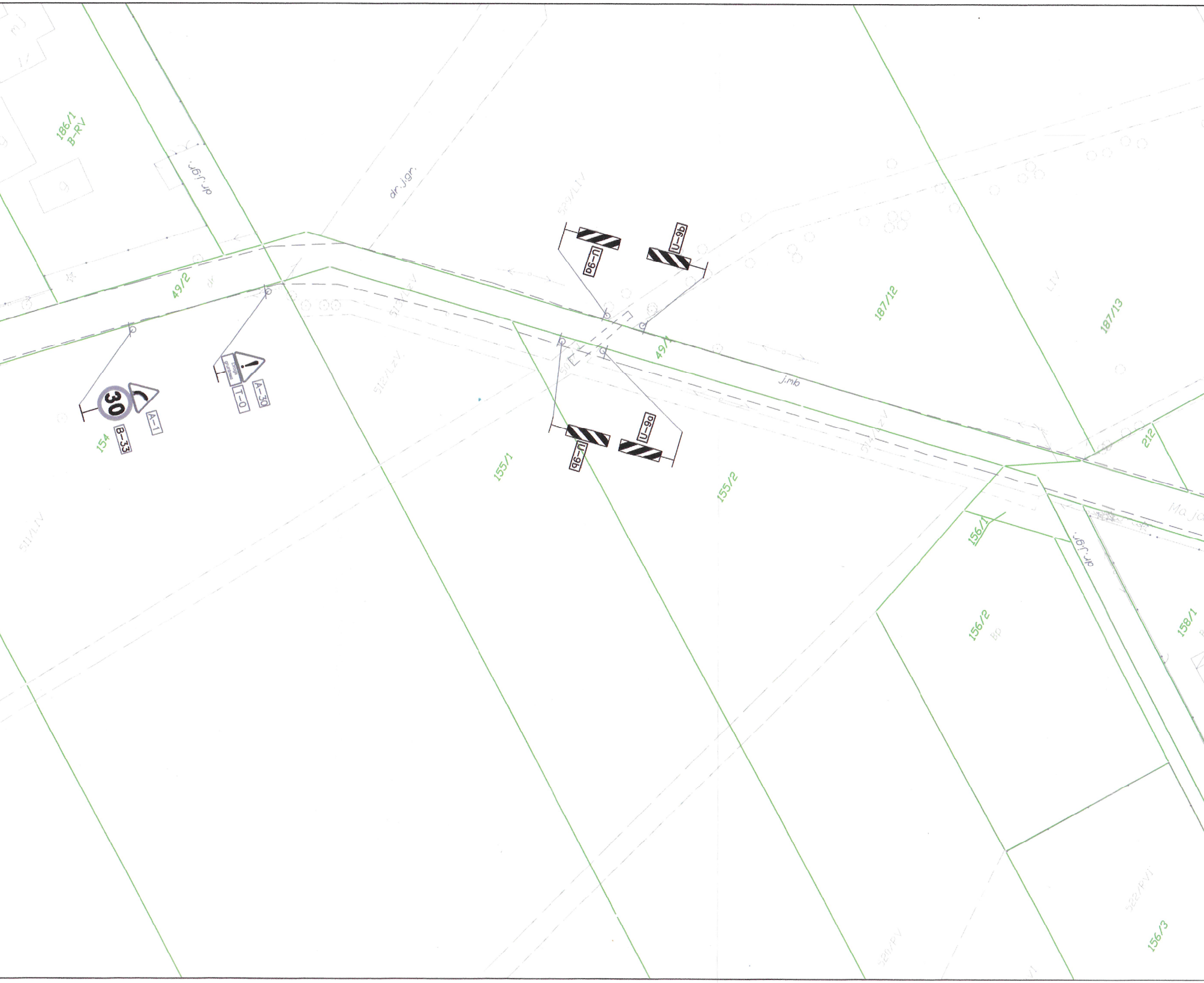
186/1
B-RV
dr.j.gr.
dr.j.gr.
49/2
154
30
B-33
A-1
A-30
T-0
U-9a
U-9b
U-9b
U-9a
49/1
j.mb
187/12
187/13
155/1
155/2
156/1
156/2
156/3
158/1
212
dr.j.gr.

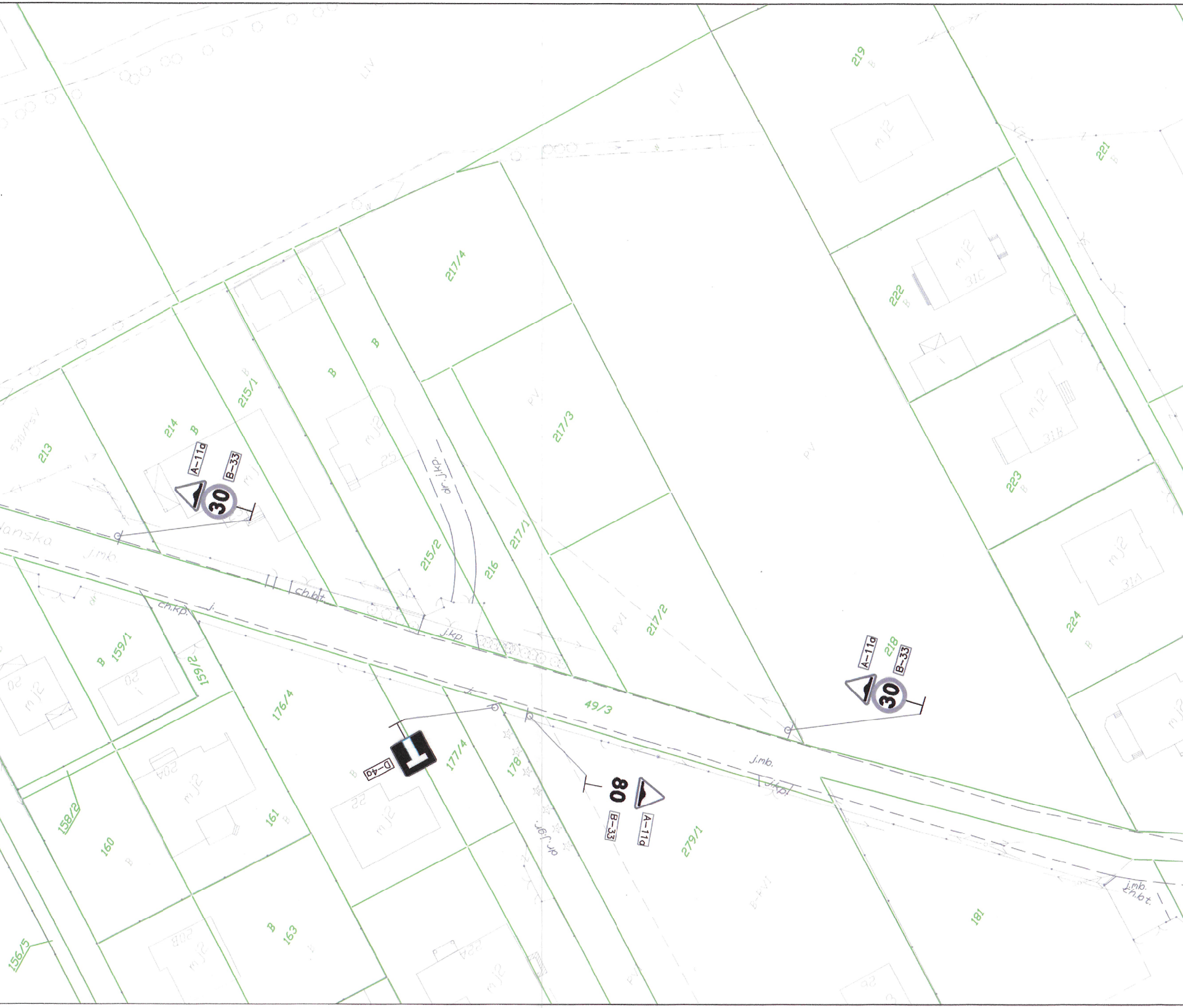
219
221
222
223
224
217/4
217/3
217/1
217/2
216
215/1
215/2
214
213
218
A-11a
B-33
30
A-11a
B-33
30
A-11a
B-33
80
D-4a
49/3
j.mb.
j.kp.
ch.kp.
ch.bt.
dr.j.kp.
dr.j.kp.
159/1
159/2
176/4
177/4
178
158/2
160
161
163
156/5
279/1
181
31C
31B
31A
20
20A
22
25
B
PV
mj2
anska

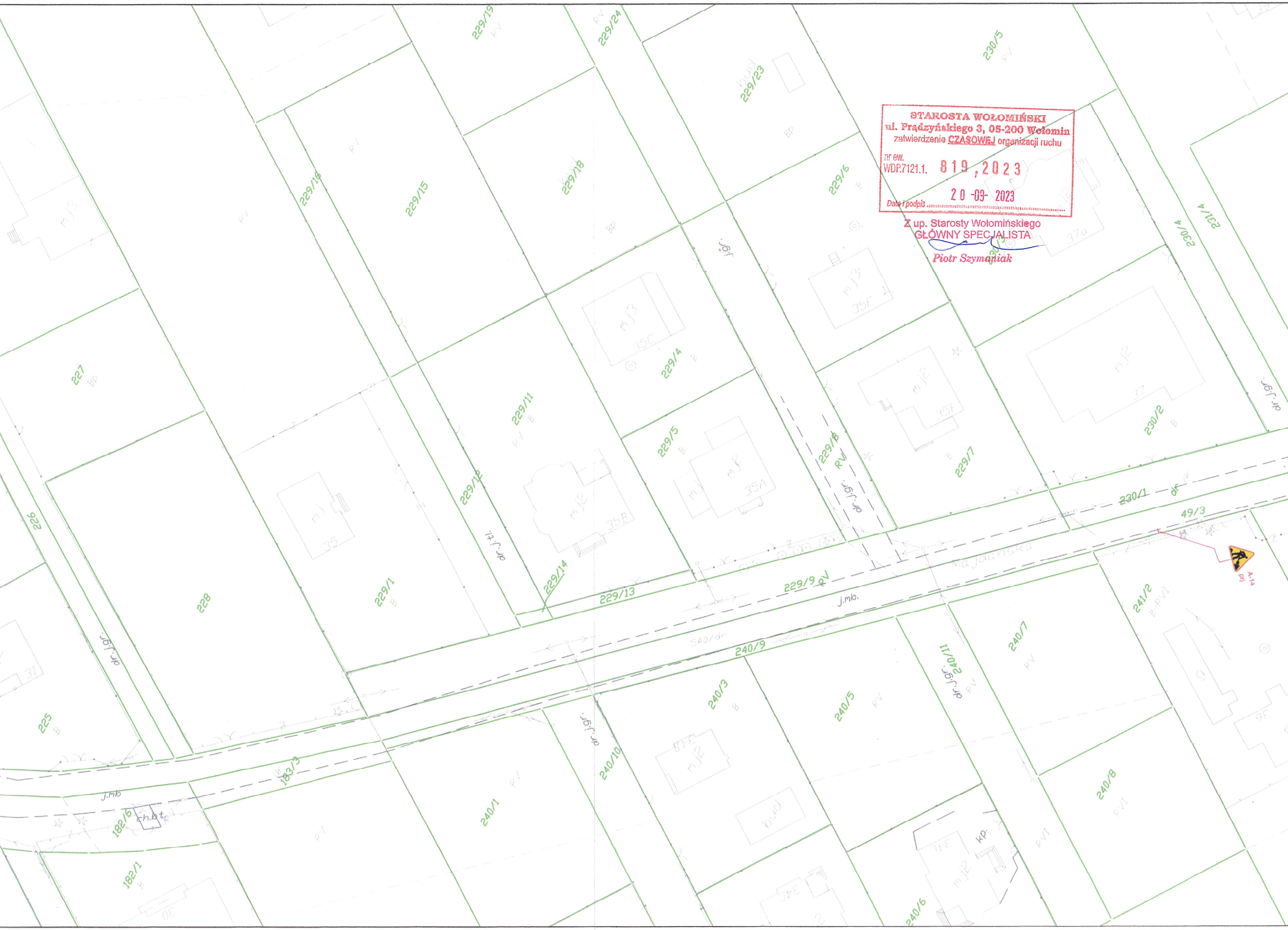
229/19
229/24
230/5
229/23
229/16
229/15
229/18
229/6
230/4
231/4
227
229/4
229/11
229/5
229/8
229/7
230/2
226
229/12
229/14
229/13
229/9
230/1
49/3
228
229/1
225
240/9
240/3
240/5
240/11
240/7
241/2
183/3
182/5
182/1
240/1
240/10
240/8
240/6
j.gr.
dr.j.gr.
dr.j.tl.
j.mb.
ch.bt.
A-14

STAROSTA WOŁOMIŃSKI
ul. Prądzyńskiego 3, 05-200 Wołomin
zatwierdzenia CZASOWEJ organizacji ruchu
nr ew.
WDP.7121.1. 819 ,2023
20 -09- 2023
Data i podpis ....

Z up. Starosty Wołomińskiego
GŁÓWNY SPECJALISTA
Piotr Szymaniak

STAROSTA WOŁOMIŃSKI
ul. Prądzyńskiego 3, 05-200 Wołomin
ZATWIERDZA
1. Czasową organizację ruchu o numerze ewidencyjnym:
WID.7120.2. 284. 2019. PS w całości / ~~w części~~
a) bez zmian
~~b) ze zmianami naniesionymi kolorem~~ ....
~~c) z uwagami:~~ ....
2. Termin wprowadzenia zatwierdzonej organizacji ruchu:
....
-wg pozwolenia na prowadzenie robót w pasie drogowym
3. Termin ważności czasowej organizacji ruchu 2019 -12- 30
Data i podpis ....

2019 -04- 17

Z up. Starosty Wołomińskiego
STARSZY INSPEKTOR
Wydziału Inwestycji i Drogownictwa
Piotr Szymaniak

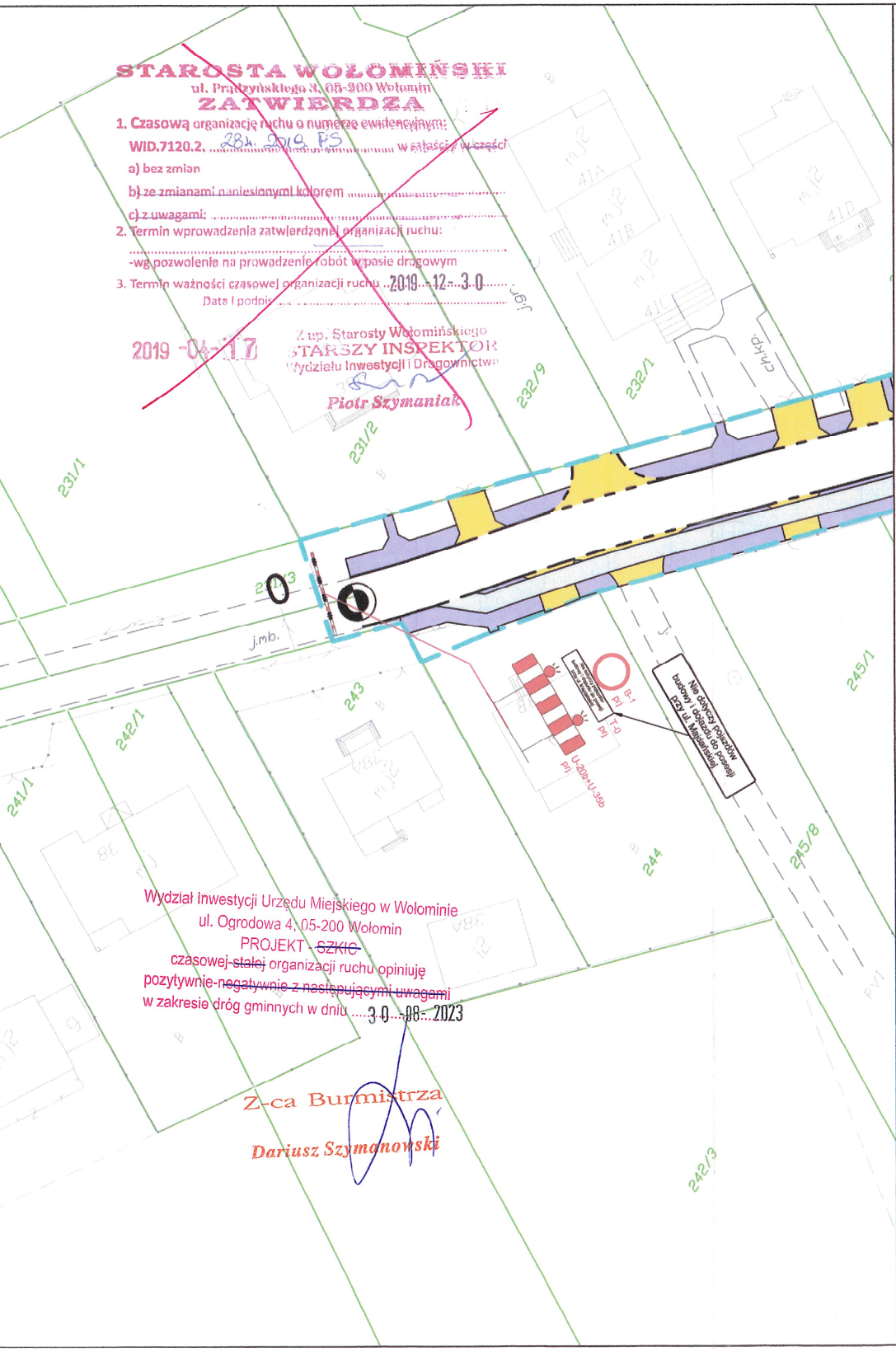
231/1
231/2
232/9
232/1
41A
41B
41C
41D
j.gr.
ch.kp.
0
243
j.mb.
242/1
241/1
38A
38
244
245/1
245/8
242/3
9
PVI
B-1 prj
T-0 prj
U-20b+U-35b prj
Nie dotyczy pojazdów budowy i dojazdu do posesji przy ul. Majdańskiej

Wydział Inwestycji Urzędu Miejskiego w Wołominie
ul. Ogrodowa 4, 05-200 Wołomin
PROJEKT - ~~SZKIC~~
czasowej-~~stałej~~ organizacji ruchu opiniuję
pozytywnie-~~negatywnie z następującymi uwagami~~
w zakresie dróg gminnych w dniu 30 -08- 2023

Z-ca Burmistrza
Dariusz Szymanowski

LEGENDA:

- ▭ - istniejące granice działek
- ▭ - obszar objęty robotami budowlanymi

BRANŻA DROGOWA

- ━ - proj. krawężnik betonowy 15x30
- ╍ - proj. krawężnik betonowy obniżony 15x22
- ─ - proj. obrzeża chodnikowe 8x30
- ⬜ - proj. nawierzchnia jezdni z betonu asfaltowego
- 🟨 - proj. nawierzchnie zjazdów z kostki bruk. bet. gr. 8 cm
- 🟦 - proj. nawierzchnia ścieżki rowerowej z betonu asfaltowego
- 🟪 - proj. nawierzchnie chodników z kostki bruk. bet. gr. 6 cm
- 🟩 - proj. zieleńce

PROJEKT ORGANIZACJI RUCHU

- ⚠ A-14 prj - proj. oznakowanie pionowe na czas robót
- ▽ A-7 ist - ist. oznakowanie pionowe

UWAGA:

-usytuowanie znaków drogowych powinno odpowiadać wymogom „Szczegółowych warunków technicznych dla znaków i sygnałów drogowych oraz urządzeń bezpieczeństwa ruchu drogowego i warunków ich umieszczania na drogach" - zał. 1-4;
- znaki należy umieścić w miejscach, w których najmniej kolidują z istniejącym ruchem pieszym, rowerowym i samochodowym przy zachowaniu wymogu skrajni ruchu pieszego i rowerowego
- wykonawca ma obowiązek zapewnienia dojazdu do posesji mieszkańcom, służbom ratowniczymi komunalnym
- na barierach U-20a, U-20b światła ostrzegawcze w kolorze czerwonym
- długość odcinka robót należy dostosować do natężenia i warunków ruchu
- głębokie wykopy należy zabezpieczyc i szczelnie wygrodzić poprzez ustawienie zapór drogowych typu: U-20b i U-20c, na których należy umieścić tabliczki z napisem: "Uwaga głębokie wykopy"

INWESTOR:

BURMISTRZ WOŁOMINA
ul. Ogrodowa 4
05-200 Wołomin

JEDNOSTKA PROJEKTOWANIA:

TMP Projekt
Biuro Projektów Drogowych

Piotr Szydłowski
ul. Krzyżówki 3 lok. U3
03-193 Warszawa

tel. 506-426-712
e-mail: biuro@tmpprojekt.pl

NAZWA OBIEKTU BUDOWLANEGO:

Rozbudowa drogi gminnej na odcinku od wysokości działki ew. nr 244 i 231/2 obręb 0014 Duczki - 04 w miejscowości Duczki do wysokości działki ew. nr 46/37 obręb 0004 Mostówka w miejscowości Mostówka, Gmina Wołomin

ADRES:

woj. mazowieckie, powiat wołomiński, gm. Wołomin

STADIUM:	**Projekt organizacji ruchu na czas robót**	*BRANŻA:*	**Drogowa**

TYTUŁ RYSUNKU:	*SKALA:*
Plan sytuacyjny - Etap 1	**1:500**

STANOWISKO:	*IMIĘ I NAZWISKO:*	*SPECJALNOŚĆ:*	*NR UPRAWNIEŃ:*	*PODPIS:*
Projektant	**mgr inż. Tomasz Mikołajuk**	**Drogowa**	**LUB/0017/POOD/12**	
DATA:	**Styczeń 2019**		*NR RYSUNKU:*	**2.1**