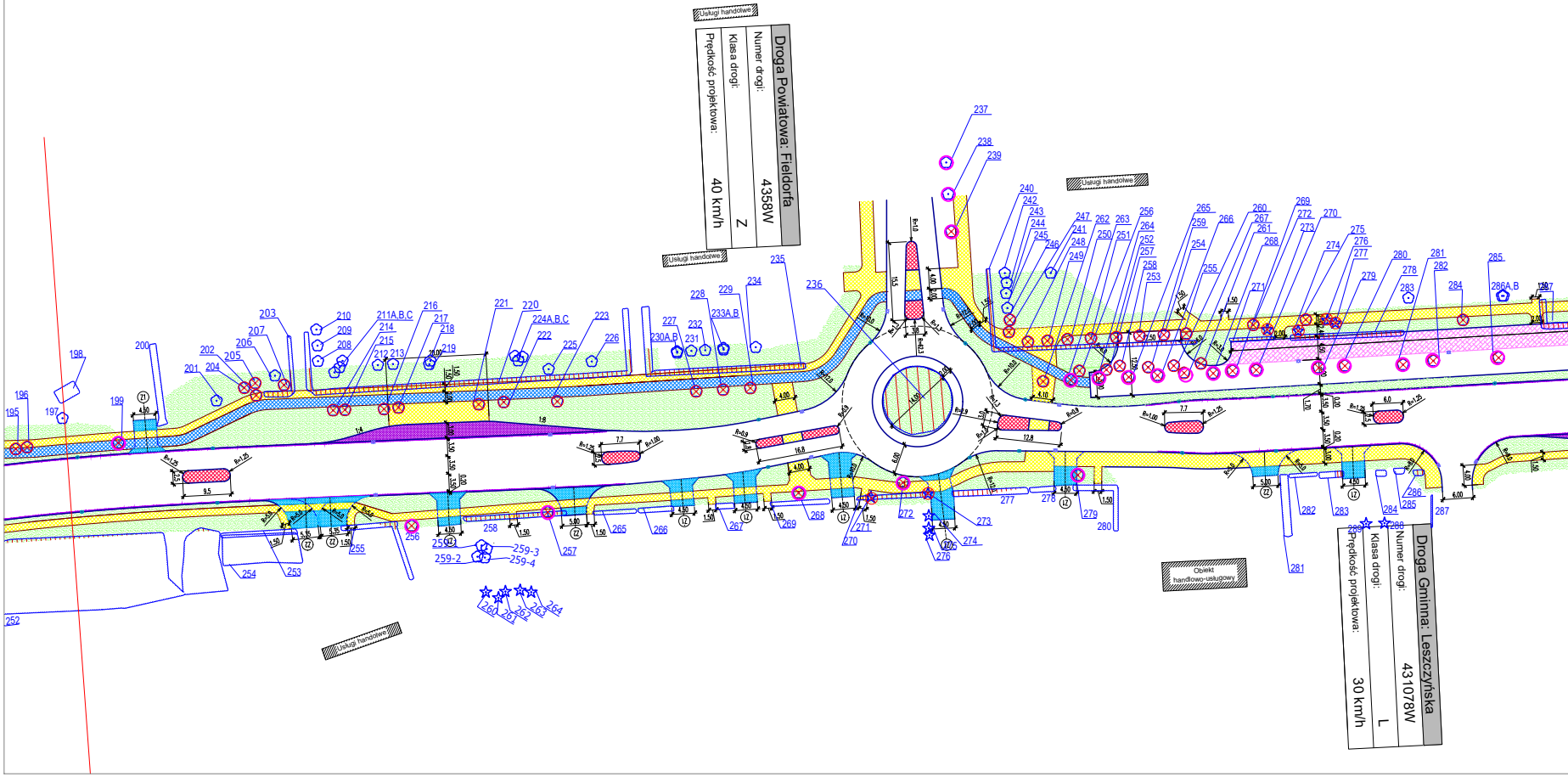
Usługi handlowe
Droga Powiatowa: Fieldorfa
Numer drogi: 4358W
Klasa drogi: Z
Prędkość projektowa: 40 km/h
Usługi handlowe
Usługi handlowe
Droga Gminna: Leszczyńska
Numer drogi: 431078W
Klasa drogi: L
Prędkość projektowa: 30 km/h
Obiekt handlowo-usługowy
Usługi handlowe

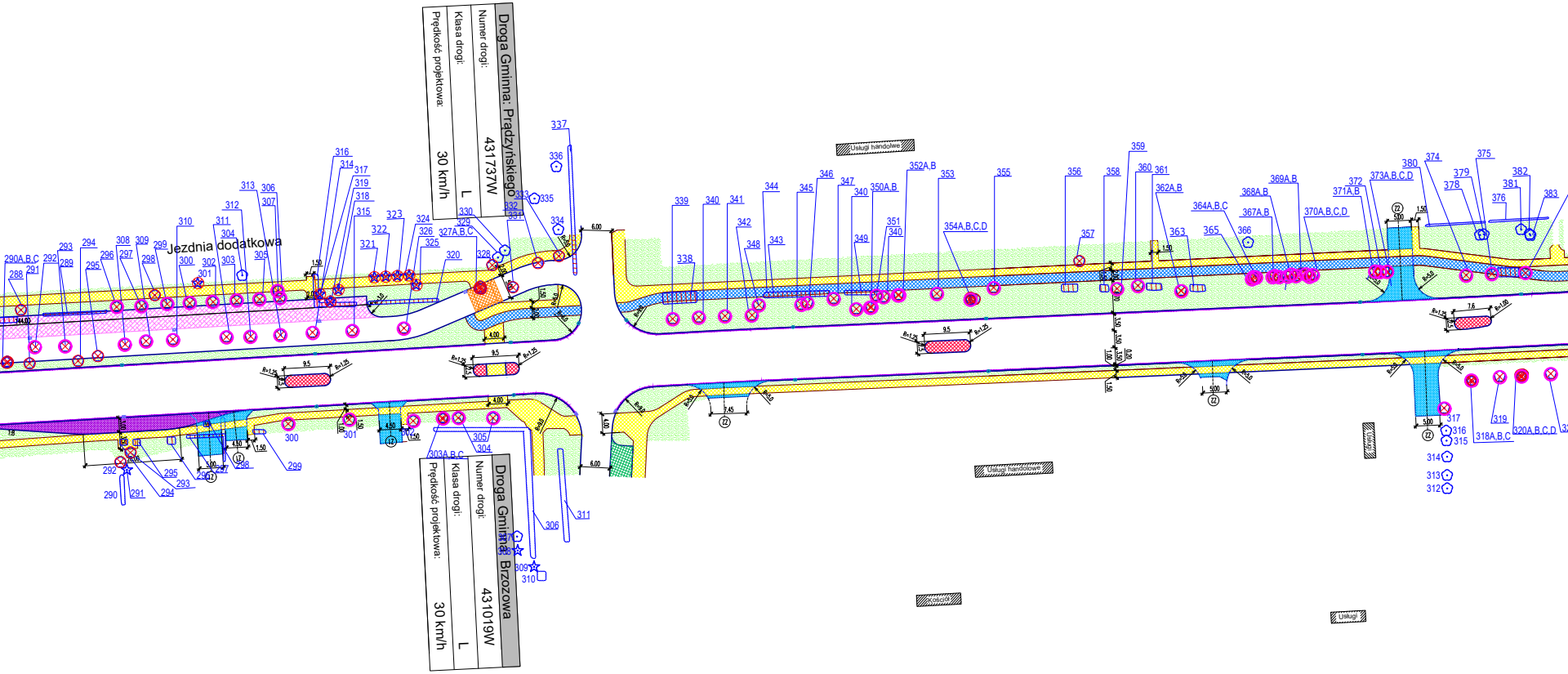
Droga Gminna: Prądzyńskiego
Numer drogi: 431737W
Klasa drogi: L
Prędkość projektowa: 30 km/h
Droga Gminna: Brzozowa
Numer drogi: 431019W
Klasa drogi: L
Prędkość projektowa: 30 km/h
Jezdnia dodatkowa
Usługi handolwe
Usługi handolowe
Kościół
Usługi
290A,B,C
288
291
292
289
293
294
295
296
297
298
299
300
301
302
303
304
305
306
307
308
309
310
311
312
313
314
315
316
317
318
319
320
321
322
323
324
325
326
327A,B,C
328
329
330
331
332
333
334
335
336
337
338
339
340
341
342
343
344
345
346
347
348
349
350A,B
351
352A,B
353
354A,B,C,D
355
356
357
358
359
360
361
362A,B
363
364A,B,C
365
366
367A,B
368A,B
369A,B
370A,B,C,D
371A,B
372
373A,B,C,D
374
375
376
378
379
380
381
382
383
303A,B,C
318A,B,C
320A,B,C,D
6,00
4,00
9,5
7,5
7,45
4,50
5,00
1,50
R=1,25
R=6,0
R=5,0

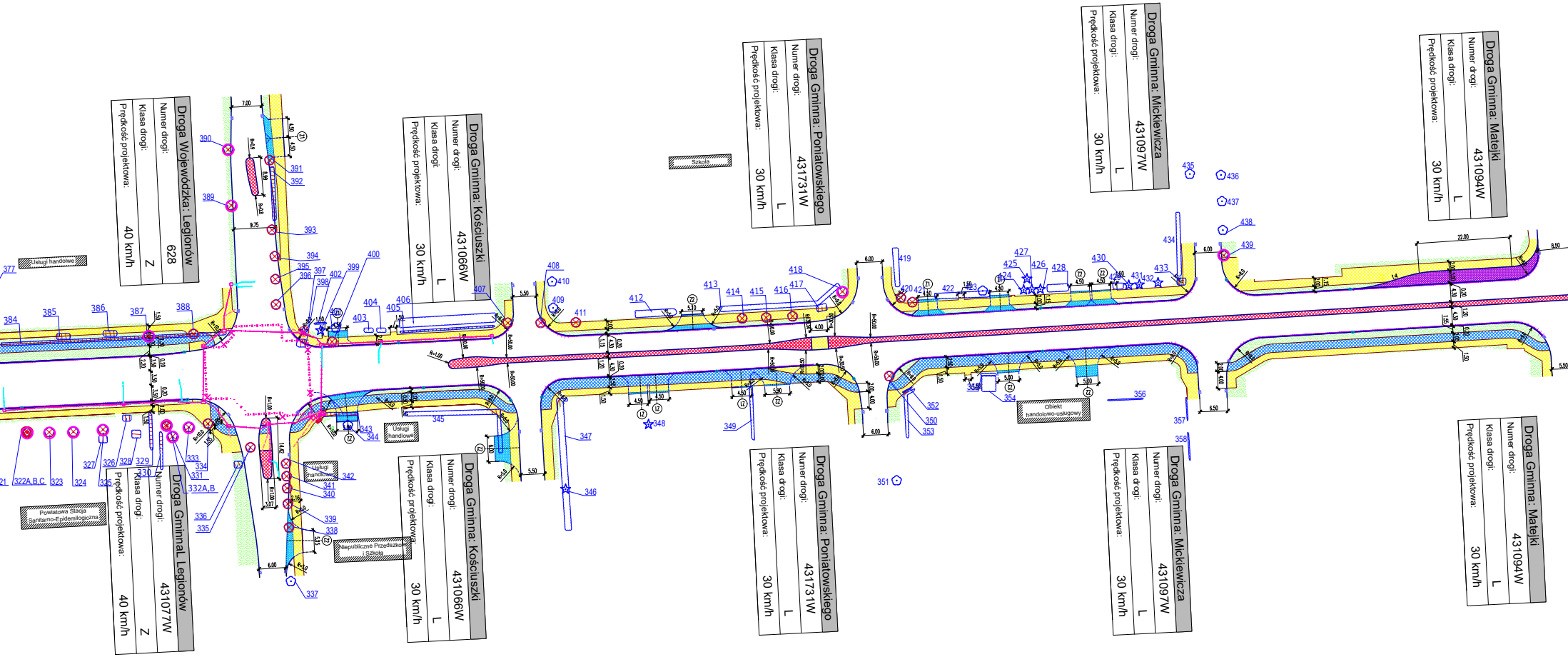
Droga Wojewódzka: Legionów
Numer drogi: 628
Klasa drogi: Z
Prędkość projektowa: 40 km/h
Droga Gminna: Kościuszki
Numer drogi: 431066W
Klasa drogi: L
Prędkość projektowa: 30 km/h
Droga Gminna: Poniatowskiego
Numer drogi: 431731W
Klasa drogi: L
Prędkość projektowa: 30 km/h
Droga Gminna: Mickiewicza
Numer drogi: 431097W
Klasa drogi: L
Prędkość projektowa: 30 km/h
Droga Gminna: Matejki
Numer drogi: 431094W
Klasa drogi: L
Prędkość projektowa: 30 km/h
Droga Gminna: Legionów
Numer drogi: 431077W
Klasa drogi: Z
Prędkość projektowa: 40 km/h
Droga Gminna: Kościuszki
Numer drogi: 431066W
Klasa drogi: L
Prędkość projektowa: 30 km/h
Droga Gminna: Poniatowskiego
Numer drogi: 431731W
Klasa drogi: L
Prędkość projektowa: 30 km/h
Droga Gminna: Mickiewicza
Numer drogi: 431097W
Klasa drogi: L
Prędkość projektowa: 30 km/h
Droga Gminna: Matejki
Numer drogi: 431094W
Klasa drogi: L
Prędkość projektowa: 30 km/h
Usługi handlowe
Szkoła
Usługi handlowe
Usługi handlowe
Powiatowa Stacja Sanitarno-Epidemiologiczna
Niepubliczne Przedszkole i Szkoła
Obiekt handlowo-usługowy
377
384
385
386
387
388
389
390
391
392
393
394
395
396
397
398
399
400
402
403
404
405
406
407
408
409
410
411
412
413
414
415
416
417
418
419
420
421
422
423
424
425
426
427
428
429
430
431
432
433
434
435
436
437
438
439
321
322A,B,C
323
324
325
326
327
328
329
330
331
332A,B
333
334
335
336
337
338
339
340
341
342
343
344
345
346
347
348
349
350
351
352
353
354
356
357
358
7,00
9,75
6,00
5,50
22,00
8,50
6,50
R=50,00
R=1,00
1:4

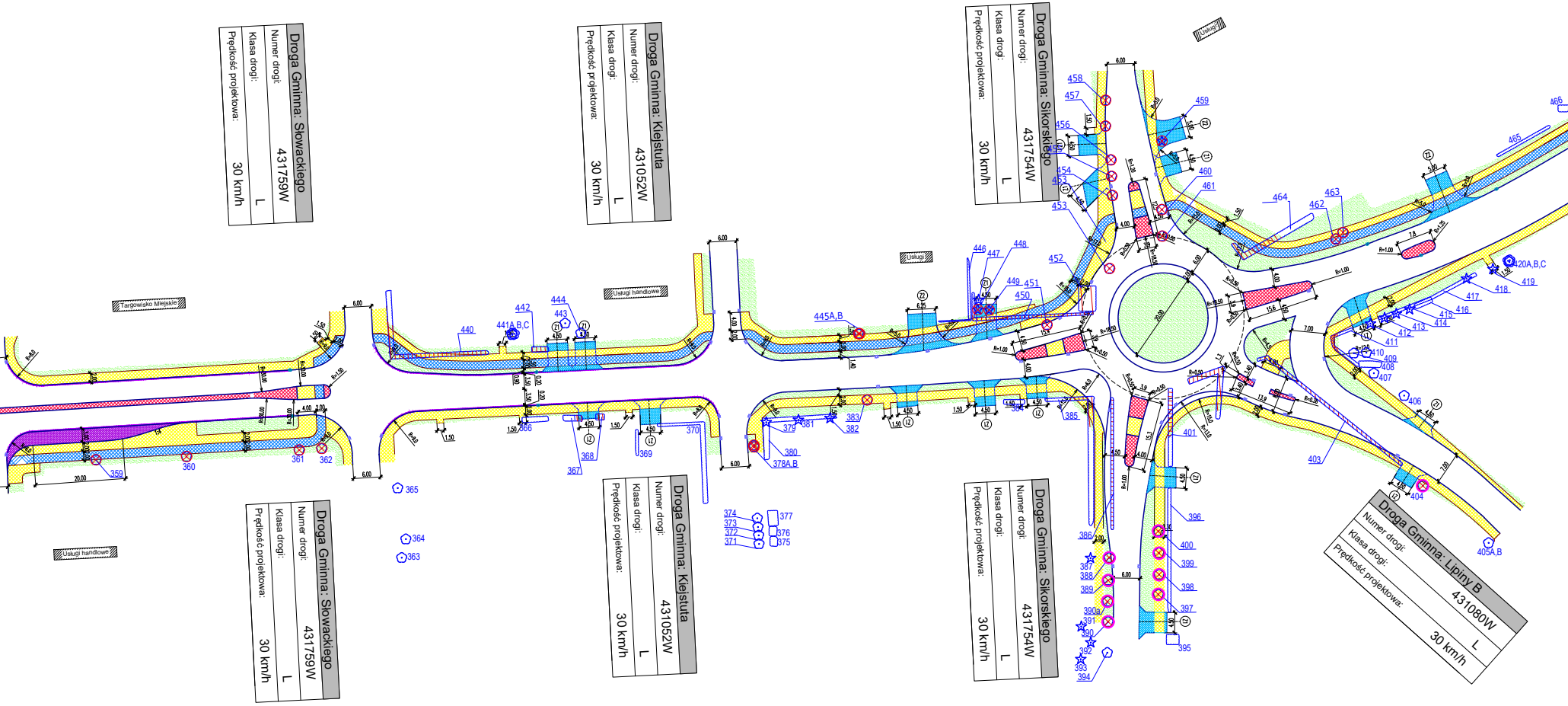
Droga Gminna: Słowackiego
Numer drogi: 431759W
Klasa drogi: L
Prędkość projektowa: 30 km/h
Droga Gminna: Kiejstuta
Numer drogi: 431052W
Klasa drogi: L
Prędkość projektowa: 30 km/h
Droga Gminna: Sikorskiego
Numer drogi: 431754W
Klasa drogi: L
Prędkość projektowa: 30 km/h
Droga Gminna: Lipiny B
Numer drogi: 431080W
Klasa drogi: L
Prędkość projektowa: 30 km/h
Targowisko Miejskie
Usługi handlowe
Usługi handlowe
Usługi
Usługi
445A,B
441A,B,C
420A,B,C
405A,B
378A,B

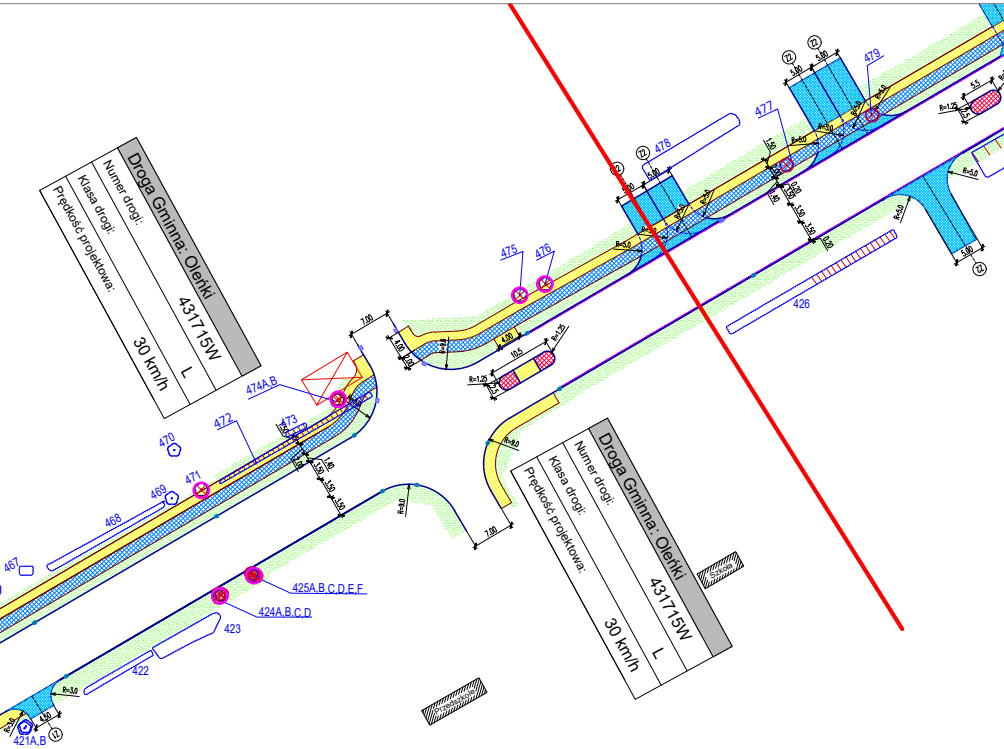
Droga Gminna: Oleńki
Numer drogi: 431715W
Klasa drogi: L
Prędkość projektowa: 30 km/h
Droga Gminna: Oleńki
Numer drogi: 431715W
Klasa drogi: L
Prędkość projektowa: 30 km/h
479
478
477
476
475
427
426
474A,B
473
472
471
470
469
468
467
425A,B,C,D,E,F
424A,B,C,D
423
422
421A,B
7.00
7.00

LEGENDA:

173 DRZEWO ISTNIEJĄCE DO ZACHOWANIA ZGODNIE Z DOKUMENTACJA PROJEKTOWĄ

272 DRZEWO ISTNIEJĄCE DO ZACHOWANIA POD WARUNKIEM WYKONANIA PRAC POD NADZOREM DENDROLOGICZNYM

Rozbudowa drogi wojewódzkiej nr 634 na wskazanych odcinkach
na terenie gmin:
Zielonka, Kobyłka, Wołomin
- odc. od km 26+843 do km 31+970

PROJEKT ZAGOSPODAROWANIA TERENU

AKTUALIZACJA PROJEKTU GOSPODARKI DRZEWOSTANEM

Wytypowanie drzew do zachowania pod warunkiem
prowadzenia prac pod nadzorem dendrologicznym

AUTOR OPRACOWANIA:

dr hab. inż. arch. krajobrazu Marzena Suchocka
mgr inż. arch. krajobrazu Agata Milanowska

SKALA:	DATA:	NR RYSUNKU:
1:500	3.12.2023	Rys. 1