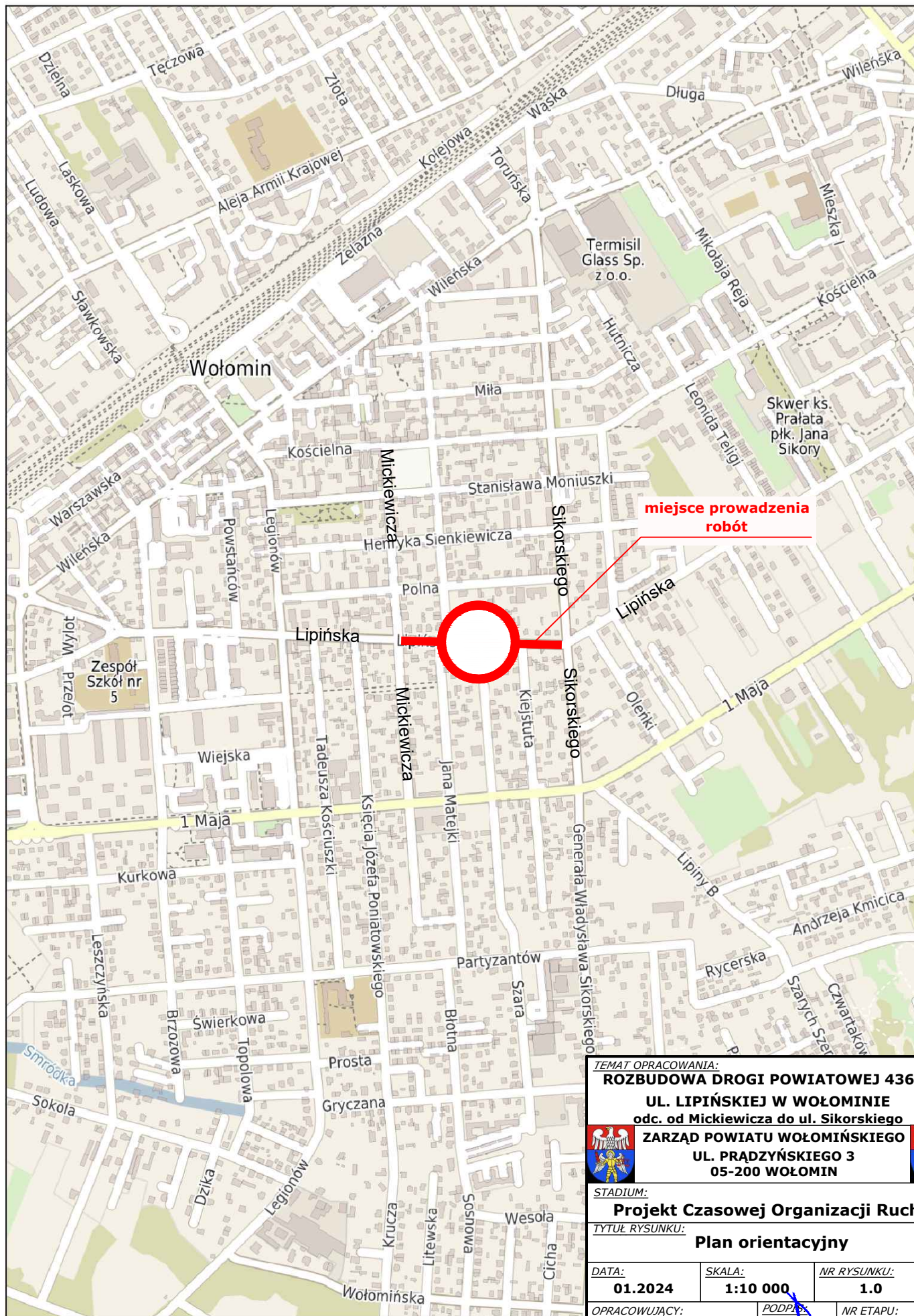






Powiat wołomiński - System Informacji Przestrzennej

skala 1 : 10000




miejsce prowadzenia robót

TEMAT OPRACOWANIA:
ROZBUDOWA DROGI POWIATOWEJ 4361W
UL. LIPIŃSKIEJ W WOŁOMINIE
odc. od Mickiewiczka do ul. Sikorskiego

 **ZARZĄD POWIATU WOŁOMIŃSKIEGO** 
UL. PRĄDZYŃSKIEGO 3
05-200 WOŁOMIN

STADIUM:
Projekt Czasowej Organizacji Ruchu

TYTUŁ RYSUNKU:
Plan orientacyjny

DATA: 01.2024	SKALA: 1:10 000	NR RYSUNKU: 1.0
OPRACOWUJĄCY: M. MŁYNARSKI	PODPIS: 	NR ETAPU: 1