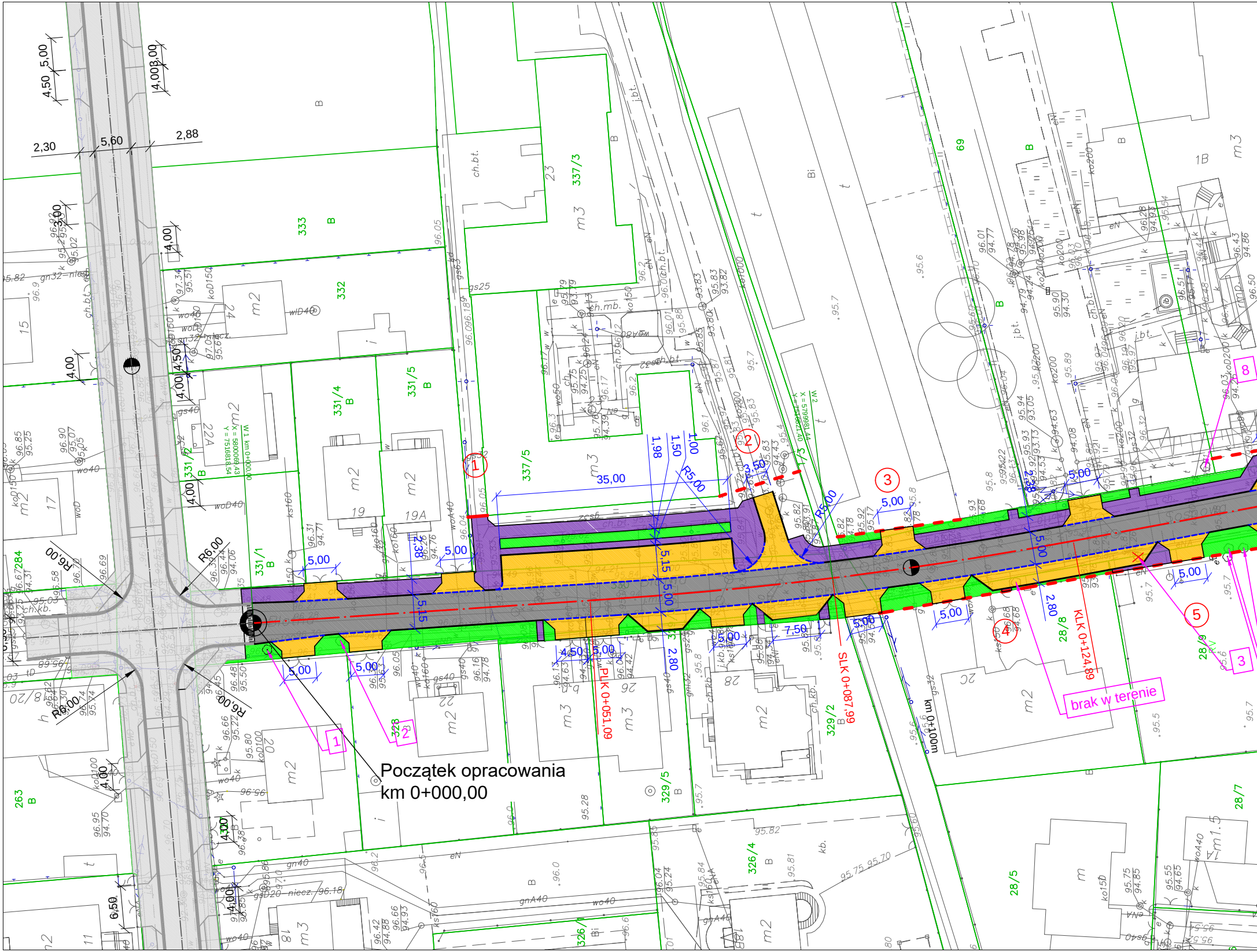
Początek opracowania
km 0+000,00

4,50
5,00
4,00
3,00
2,30
5,60
2,88
R6,00
R6,00
R6,00
R6,00
R5,00
R5,00
35,00
1,98
1,50
1,00
5,15
5,15
5,00
2,38
2,80
2,80
4,50
7,50
3,50
PLK 0+051,09
SLK 0+087,99
KLK 0+124,89
km 0+100m
brak w terenie
1
2
3
4
5
8
333
332
331/4
331/5
331/1
331/2
337/3
337/5
329/5
329/2
326/4
263
284
28/5
28/6
28/7
28/8
69
m2
m3
B
Bi
ch.bt.
ch.mb.
j.bt.
19
19A
20
22
22A
24
26
28
2C
15
17
23
1B
W 1 km 0+000,00
X = 5800069,43
Y = 7516818,54
W 2

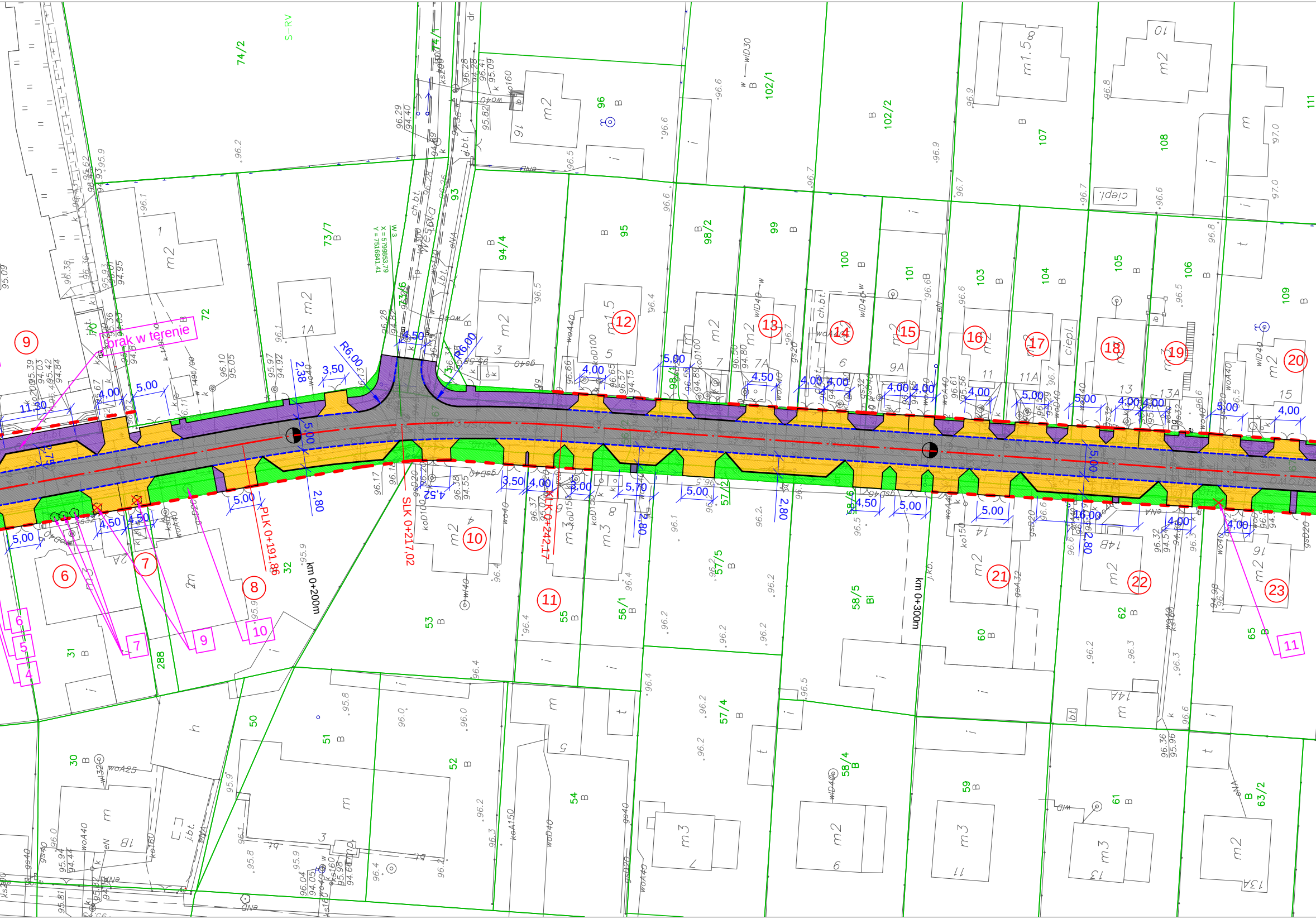
brak w terenie
Wesoła
km 0+200m
km 0+300m
PLK 0+191,86
SLK 0+217,02
KLK 0+242,17
R6,00
R6,00
11,30
5,00
4,00
5,00
3,50
2,38
5,00
4,50
2,80
5,00
4,50
4,50
5,00
3,50
4,00
3,00
5,70
2,80
5,00
2,80
4,50
5,00
5,00
16,00
2,80
4,00
4,00
4,00
4,00
4,50
4,00
4,00
4,00
4,00
4,00
5,00
5,00
4,00
4,00
4,00
5,00
4,00
4,52
5,00
X=5798853,79
Y=7516841,41
S-RV
74/2
73/7
72
70
94/4
93
95
96
98/2
99
100
101
102/1
102/2
103
104
105
106
107
108
109
111
31
32
288
30
50
51
52
53
54
55
56/1
57/2
57/4
57/5
58/4
58/5
58/6
59
60
61
62
63/2
65
ciepl.
j.bt.
ch.bt.
①
⑥
⑦
⑧
⑨
⑩
⑪
⑫
⑬
⑭
⑮
⑯
⑰
⑱
⑲
⑳
㉑
㉒
㉓
4
5
6
7
9
10
11

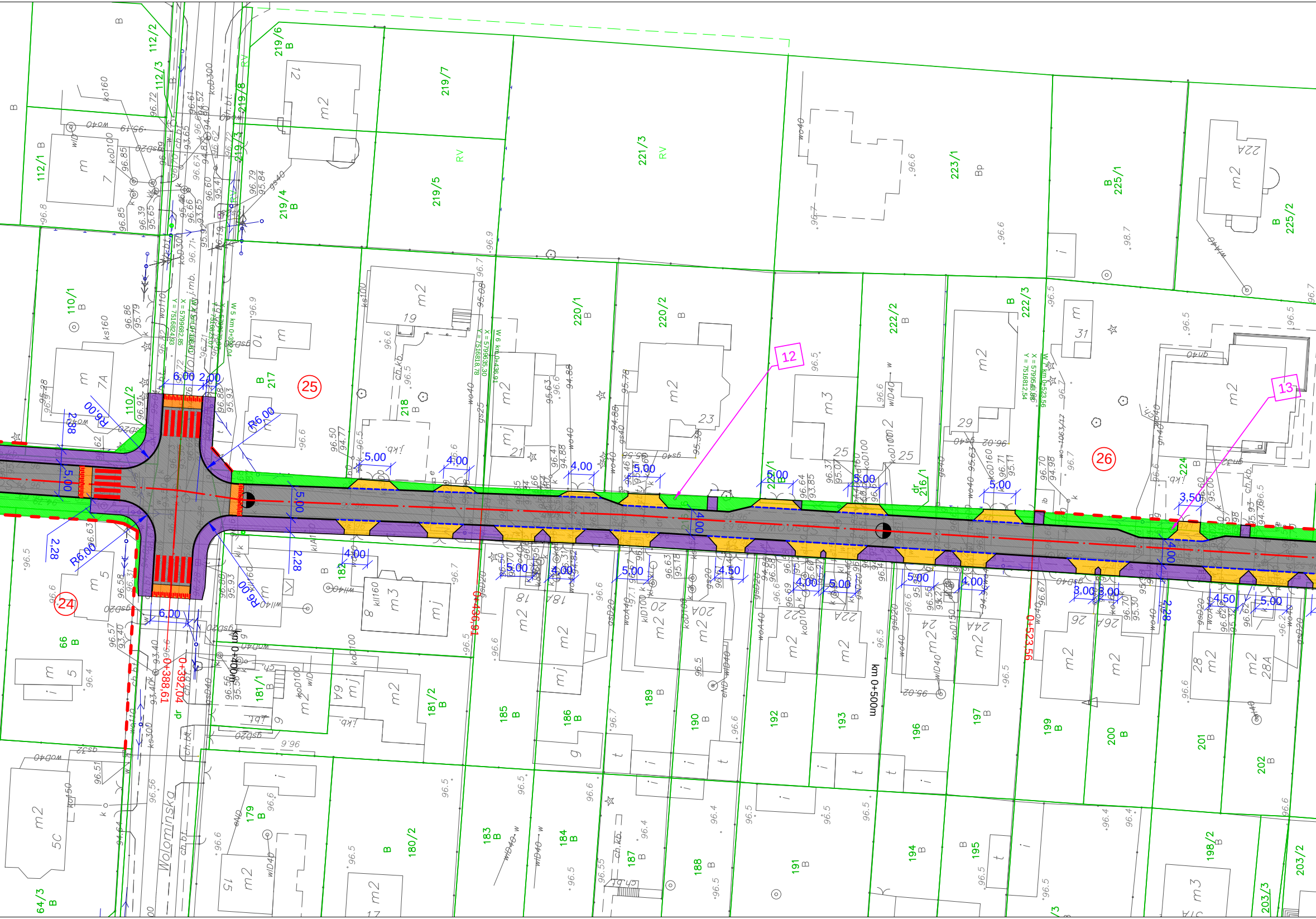

Wołomińska
km 0+400m
km 0+500m
0+388,61
0+392,04
0+436,91
0+523,56
W 5 km 0+388,61
W 6 km 0+436,91
X = 5796835,30
Y = 7516818,78
W 7 km 0+523,56
Y = 7516812,54
X = 5796824,93
Y = 7516824,93
24
25
26
12
13
6,00
2,00
R6,00
5,00
4,00
4,50
3,50
3,00
2,28
110/1
110/2
112/1
112/2
112/3
217
218
219/4
219/5
219/6
219/7
219/8
220/1
220/2
221/3
222/1
222/2
222/3
223/1
224
225/1
225/2
dr 216/1
66
179
180/2
181/1
181/2
182
183
184
185
186
187
188
189
190
191
192
193
194
195
196
197
198/2
199
200
201
202
203/2
203/3
64/3
B
Bp
RV
m2
m3
mj
ch.kb.

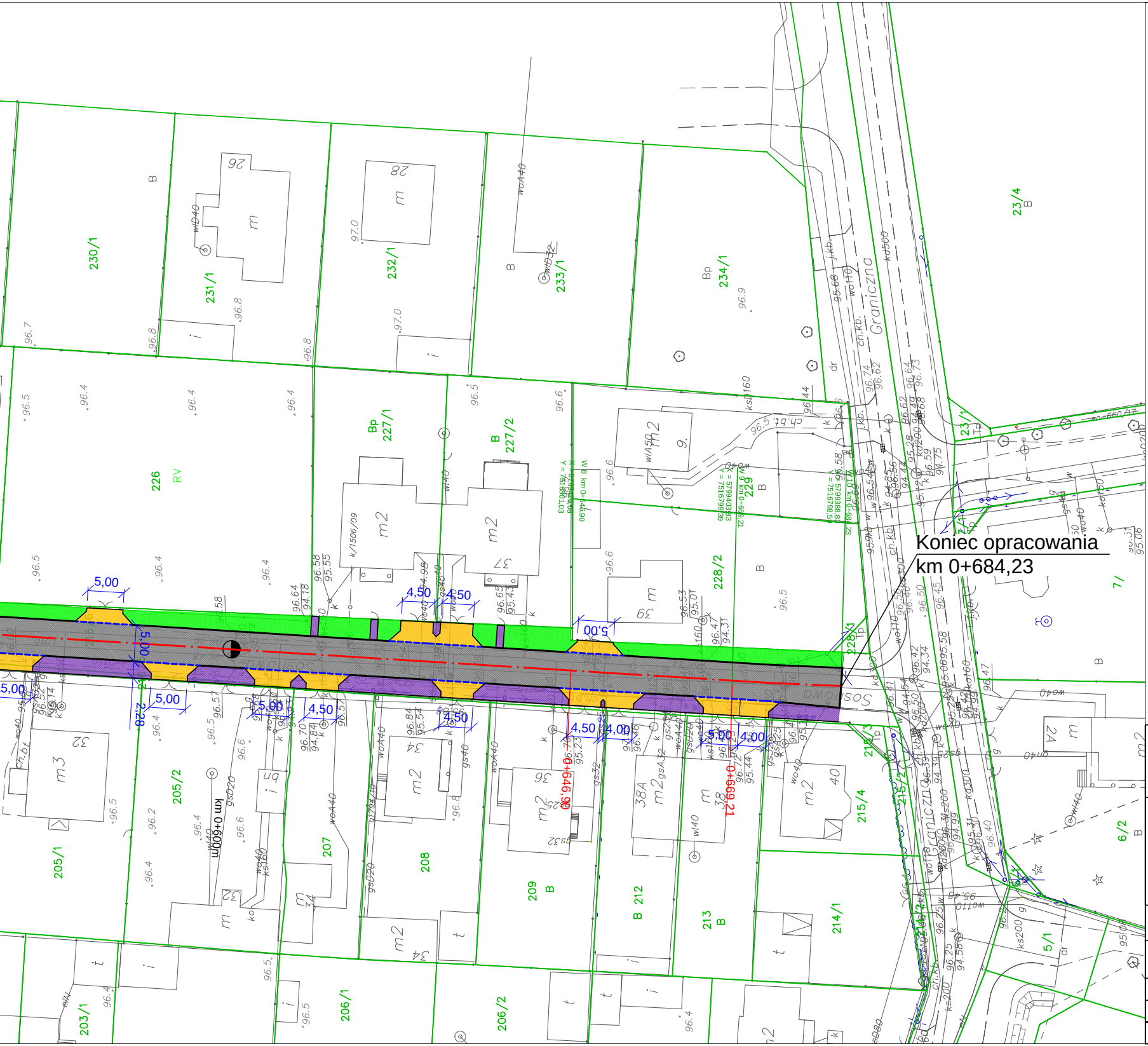
Koniec opracowania
km 0+684,23
Graniczna
km 0+600m
0+646,96
0+669,21
5,00
4,50
4,00
2,28
230/1
231/1
232/1
233/1
234/1
226
227/1
227/2
228/2
229
205/1
205/2
206/1
206/2
203/1
207
208
209
212
213
214/1
215/4
23/4
23/1
7/
6/2
5/1

LEGENDA:

🟩 - ist. granice działek

🟥 - proj. linie podziałowe

⑫ - numer podziału

BRANŻA DROGOWA

▭ - proj. oś jezdni

▭ - proj. krawężnik betonowy 15x30

▭ - proj. krawężnik betonowy obniżony 15x22

▭ - proj. obrzeża chodnikowe 8x30

⬛ - proj. jezdnia z betonu asfaltowego

🟪 - proj. droga dla pieszych z kostki bruk. bet. o gr. 6 cm

🟨 - proj. zajzdy i zatoki z kostki bruk. bet. gr. 8 cm

🟩 - proj. zieleń

🟧 - proj. nawierzchnia z kostki granitowej

☒ - ist. drzewa do wycinki

INWESTOR:

BURMISTRZ WOŁOMINA
ul. Ogrodowa 4
05-200 Wołomin

JEDNOSTKA PROJEKTOWANIA:

TMP Projekt
Biuro Projektów Drogowych

Piotr Szydłowski
ul. Krzyżówki 3 lok. U3
03-193 Warszawa

tel. 506-426-712
e-mail: biuro@tmpprojekt.pl

NAZWA OBIEKTU BUDOWLANEGO:

Rozbudowa drogi ul. Sosnowej w Wołominie
na odcinku od ul. Gryczanej do ul. Granicznej

ADRES:

woj. mazowieckie, powiat wołomiński, gm. Wołomin

STADIUM: **KONCEPCJA**

BRANŻA: **DROGOWA**

TYTUŁ RYSUNKU: **PROJEKT ZAGOSPODAROWANIA TERENU**

SKALA: **1:500**

STANOWISKO:	*IMIĘ I NAZWISKO:*	*SPECJALNOŚĆ:*	*NR UPRAWNIEŃ:*	*PODPIS:*
Projektant	**mgr inż. Tomasz Mikołajuk**	**Drogowa**	**LUB/0017/POOD/12**	

DATA: **WRZESIEŃ 2024**

NR RYSUNKU: **2.0**