

PROJEKT STAŁEJ ORGANIZACJI RUCHU




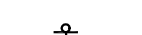
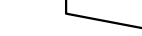
SKALA 1:500

LEGENDA:





Projektowane elementy drogi:

-  Nawierzchnia bitumiczna jezdni i zjazdów publicznych
-  Chodniki z kostki betonowej gr. 6cm
-  Droga dla rowerów z nawierzchnią bitumiczną
-  Nawierzchnia zjazdów, z kostki betonowej gr. 8cm
-  Nawierzchnia miejsc postojowych z kostki betonowej gr. 8cm
-  Nawierzchnia zatoki autobusowej/pasa dzielącego z kostki kamiennej 9/11cm
-  Zieleńce
-  Nawierzchnia wysp dzielących z kostki betonowej
-  Powierzchnia z płytek ostrzegawczych w kolorze żółtym z wypustkami 35x35x5 cm
-  Krawężnik betonowy wyniesiony 20x30cm
-  Krawężnik betonowy typu najazdowego 20x22cm
-  Obrzeźne betonowe 8x30cm
-  Obrzeźne betonowe 6x20cm
-  Krawężnik betonowy 15x30cm
-  Krawężnik betonowy obniżony 15x30cm
-  Krawężniki kamienne 20x30 cm













Oznakowanie pionowe/poziome:

-  Istniejące oznakowanie poziome
-  Projektowane oznakowanie poziome
-  Projektowane oznakowanie pionowe
-  Istniejące oznakowanie pionowe do pozostawienia
-  Istniejące oznakowanie pionowe do usunięcia

Urządzenia bezpieczeństwa ruchu:

-  Istniejące wygórze łancuszkowe U-12b do likwidacji na szerokości ścieżki rowerowej
-  Istniejące punktowe elementy odbłaskowe
-  projektowane słupki blokujące U-12c
-  separatory parkingowe

Uzbrojenie terenu i inne:

-  Istniejące linie elektroenergetyczna z oświetleniem ulicznym
-  Istniejące oświetlenie uliczne
-  Istniejące oświetlenie uliczne do usunięcia
-  Projektowane oświetlenie uliczne
-  Istniejące linie teletechniczna
-  Istniejące linie teletechniczna do likwidacji
-  Projektowana linie teletechniczna
-  Projektowane wpuszty kd
-  Projektowany ściek krawędziowy
-  Drzewa przewidziane do wycinki
-  Istniejące nasadzenia (inventaryzacja własna)
-  Lokalizacja miejsc nowych nasadzeń

Uwaga:
Stała organizacja ruchu

