



3PASY Konrad Turski  
Drutarnia 4  
26-200 Końskie  
tel. 514-797-876  
NIP: 678-292-07-51

Projekt tymczasowej organizacji ruchu na czas zamknięcia DW634 na odcinku od skrzyżowania z ul.Nadarzyn do skrzyżowania z ul.Leśną. "Rozbudowa drogi wojewódzkiej nr 634 na wskazanych odcinkach na terenie gmin Zielonka, Kobylka, Wołomin: - odcinek od km 26+831 do km 31+970".

NR EW.: 670-00



Projekt tymczasowej organizacji ruchu na czas zamknięcia DW634 na odcinku od skrzyżowania z ul.Nadarzyn do skrzyżowania z ul.Leśną. "Rozbudowa drogi wojewódzkiej nr 634 na wskazanych odcinkach na terenie gmin Zielonka, Kobylka, Wołomin: - odcinek od km 26+831 do km 31+970".

Skala: 1:1000

Projektant: Konrad Turski



3PASY Konrad Turski  
Drutarnia 4  
26-200 Końskie  
tel. 514-797-876  
NIP: 678-292-07-51

Projekt tymczasowej organizacji ruchu na czas zamknięcia DW634 na odcinku od skrzyżowania z ul. Nadarzyn do skrzyżowania z ul. Leśną. "Rozbudowa drogi wojewódzkiej nr 634 na wskazanych odcinkach na terenie gmin Zielonka, Kobyłka, Wołomin: - odcinek od km 26+831 do km 31+970".

## OPIS TECHNICZNY

### PODSTAWA OPRACOWANIA:

1. Dz.U. z 2017r. poz. 784 - Rozporządzenie Ministra Infrastruktury z dnia 23 września 2003r. w sprawie szczegółowych warunków zarządzania ruchem na drogach oraz wykonywania nadzoru nad tym zarządzaniem
2. Dz.U. z 2023r. poz. 645 - Ustawa z dnia 21 marca 1985r. o drogach publicznych
3. Dz.U. z 2023r. poz. 1047 - Ustawa z dnia 20 czerwca 1997r. Prawo o ruchu drogowym,
4. Dz.U. z 2022r. poz. 2372 - Rozporządzenie Ministrów Infrastruktury oraz Spraw Wewnętrznych i Administracji z dnia 31 lipca 2002r. w sprawie znaków i sygnałów drogowych.
5. Dz.U. z 2022r. poz. 2377 - Rozporządzenie Ministra Infrastruktury z dnia 3 lipca 2003r. w sprawie szczegółowych warunków technicznych dla znaków i sygnałów drogowych oraz urządzeń bezpieczeństwa ruchu drogowego i warunków umieszczania ich na drogach.
6. Zarządzenie nr 18 Generalnego Dyrektora Dróg Krajowych i Autostrad z 26.07.2022r. w sprawie typowych schematów oznakowania robót oraz pomiarów diagnostycznych prowadzonych w pasie drogowym.

### ZAKRES OPRACOWANIA:

Projekt obejmuje organizację ruchu kołowego na czas zamknięcia DW634 na odcinku od skrzyżowania z ul. Nadarzyn do skrzyżowania z ul. Leśną. "Rozbudowa drogi wojewódzkiej nr 634 na wskazanych odcinkach na terenie gmin Zielonka, Kobyłka, Wołomin: - odcinek od km 26+831 do km 31+970".

### OPIS STANU ISTNIEJĄCEGO:

Droga wojewódzka nr 634 stanowi dwukierunkowy szlak komunikacyjny zlokalizowany w gminie Wołomin, powiecie Wołomińskim, województwie Mazowieckim. Na przedmiotowym odcinku droga pełni rolę szlaku komunikacyjnego pomiędzy Warszawą oraz Wólką Kozłowską. Droga przebiega przez teren silnie zurbanizowany, na przeważającym odcinku została oznakowana jako przebiegająca przez obszar zabudowany. W rejonie obszaru zabudowanego droga posiada chodniki oraz przystanki komunikacji zbiorowej. Występuje na niej natężenie ruchu ok 20000 pojazdów na dobę przy niskim udziale pojazdów ruchu ciężkiego wynoszącym ok. 2,5%. Nawierzchnia DW634 posiada liczne spękania i nierówności, nieregularne pobocza i nierówne ciągi pieszce.

Obecnie w ciągu DW634 funkcjonuje zamknięcie na odcinku od ul. Reja do al. Niepodległości. Ruch pojazdów skierowany został na objazdy.

### OPIS ZAGROZEŃ DLA RUCHU:

Prowadzenie robót związanych z przebudową DW634 w czasie zamknięcia odcinka dla ruchu pojazdów minimalizuje zagrożenia związane z kolizją pojazdów z pracownikami i sprzętem wykonawcy jedynie do miejsc styku strefy robót z otwartymi dla ruchu jezdniami.

Zamknięcie drogi wiąże się z dużymi utrudnieniami w ruchu pojazdów i koniecznością zapewnienia relacji objazdowych dla planowanych zamknięć.

### OPIS PROJEKTOWANYCH ROZWIĄZAŃ:

- zmiana organizacji ruchu polegała będzie na zamknięciu odcinka DW634 pomiędzy skrzyżowaniem z ul. Nadarzyn a ul. Leśną,
- Otwarty zostanie równocześnie odcinek do skrzyżowania z ul. Orzeszkowej oraz od skrzyżowania z ul. Leśną do skrzyżowania z ul. Prądyńskiego.
- zaprojektowano zmiany oznakowania objazdowego F-8 i F-9.
- dojazd do posesji zlokalizowanych w strefie robót przy DW634 będzie utrzymywany z wlotów poprzecznych. Dojazd do posesji przez plac budowy będzie stale utrzymywany zgodnie z przepisami BHP.

### STAN PASA DROGOWEGO PO ZAKOŃCZENIU ROBÓT:

Zakończenie przebudowy wraz ze wszystkimi elementami infrastruktury do warstwy wiążącej. Warstwa ścieralna zostanie wykonana w oparciu o odrębne opracowanie COR.

Projekt oznakowania nie zawiera zabezpieczenia miejsca wynikającego z przepisów BHP!

### PRZEWIDYWANY TERMIN ZMIANY ORGANIZACJI RUCHU:

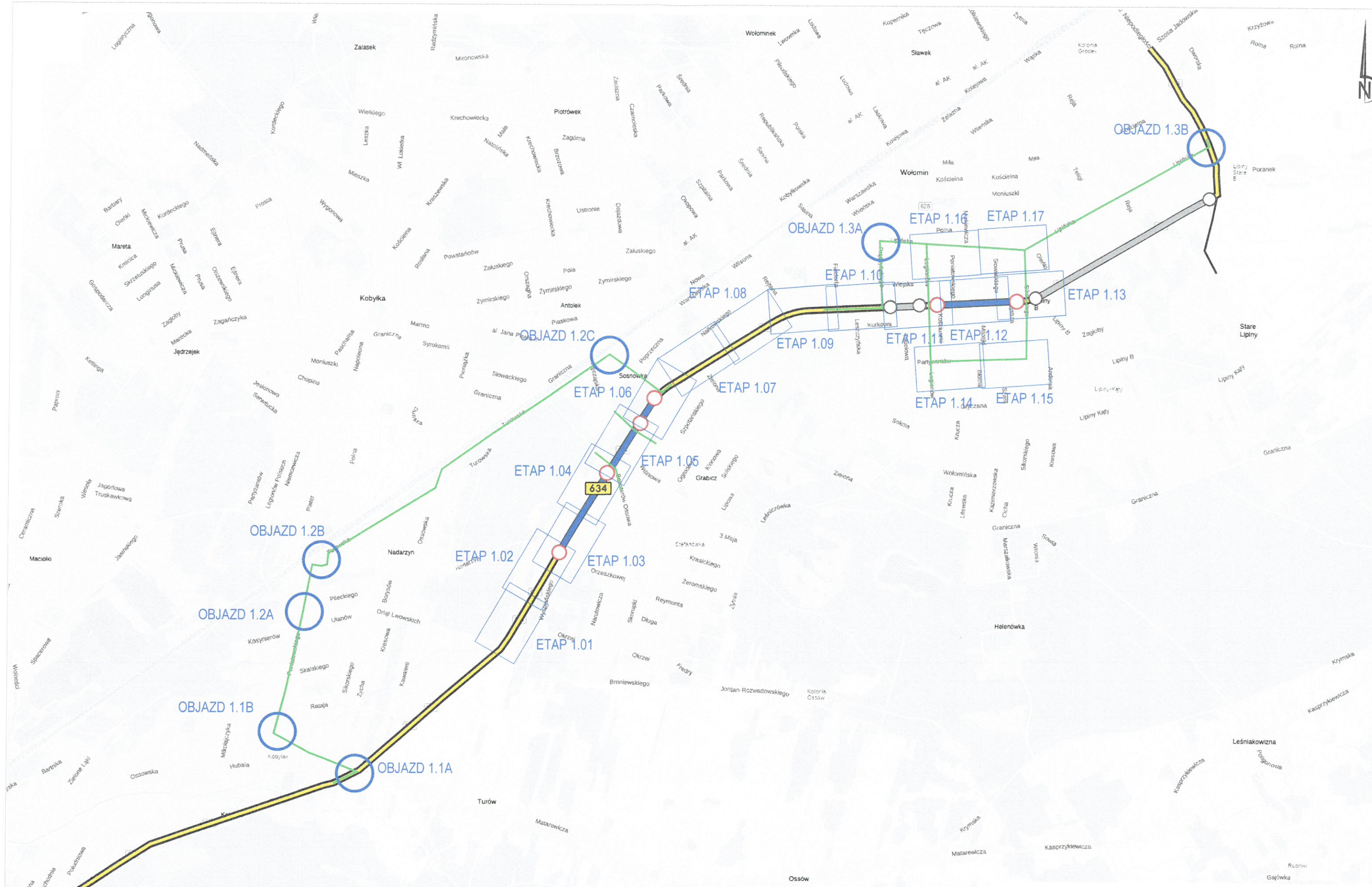
Przewidywany termin wprowadzenia organizacji ruchu: listopad 2024

Przewidywany czas trwania organizacji ruchu: grudzień 2025

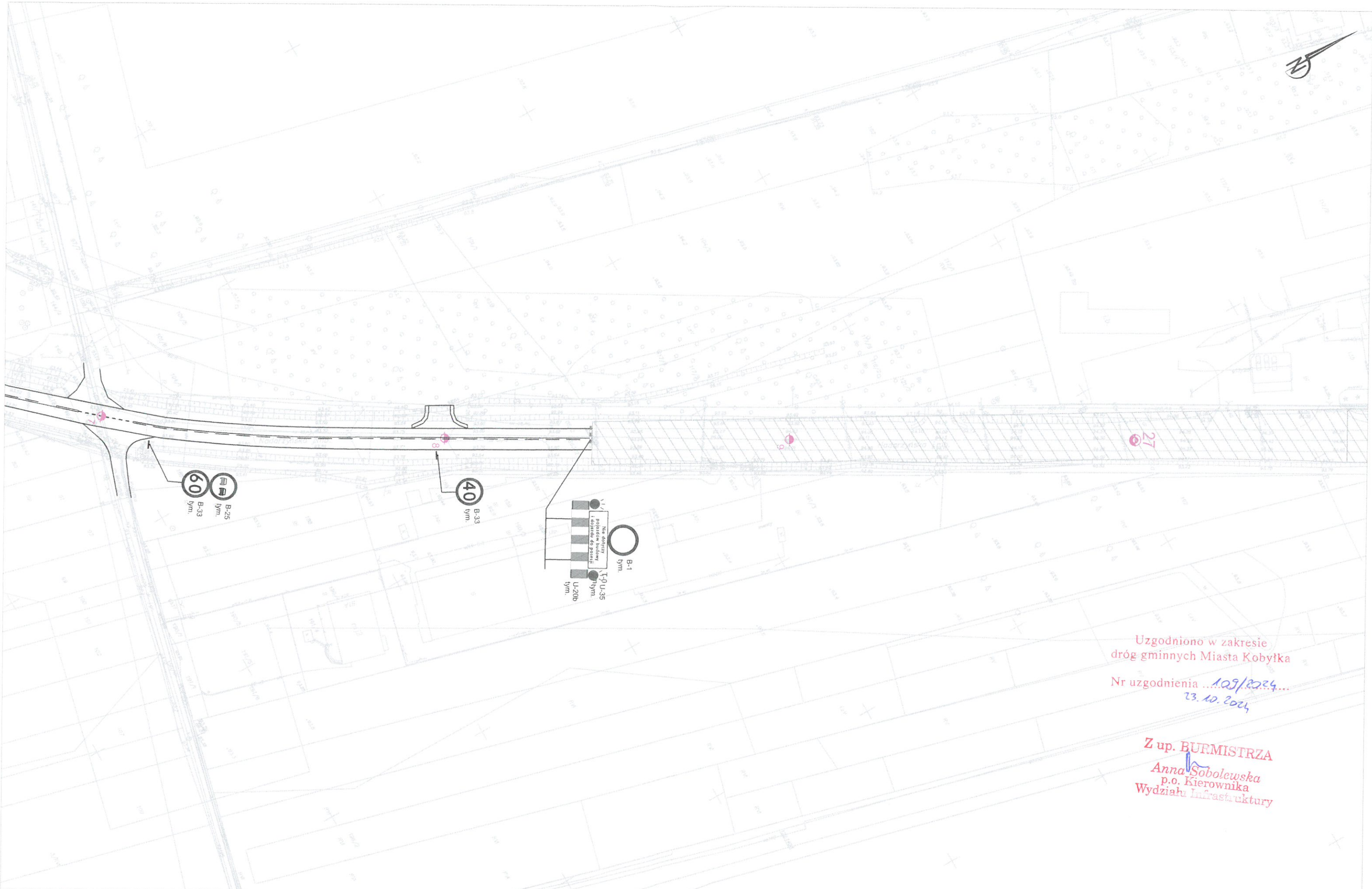
Projektant: Konrad Turski 

### UWAGI OGÓLNE:

1. Znaki drogowe, tablice informacyjne i inne urządzenia ostrzegawcze - zabezpieczające, przewidziane do prowadzenia w związku z robotami, winny odpowiadać przepisom zawartym w Załącznikach nr 1, 2, 3 i 4 do Rozporządzenia Ministra Infrastruktury z dnia 3 lipca 2003 roku w sprawie szczegółowych warunków technicznych dla znaków i sygnałów drogowych oraz urządzeń bezpieczeństwa ruchu drogowego i warunków ich umieszczania na drogach (Dz. U. nr 220 poz. 2181 z dnia 23 grudnia 2003 roku).
2. W czasie prowadzenia robót należy zapewnić stałą kontrolę ustawienia zabezpieczenia, oświetlenia i oznakowania zastępczego a stwierdzone usterki niezwłocznie usunąć.
3. Oznakowanie robót i zabezpieczenie należy wykonać w sposób wskazany na załączonym opracowaniu, jednakże miejsca ustawienia znaków w terenie należy wybrać indywidualnie w zależności od sytuacji.
4. Po zakończeniu robót przywrócić stałą organizację ruchu.
5. Za oznakowanie odpowiada kierownik budowy.



<b>LEGENDA:</b> A-6a istn. Przykład znaku istniejącego B-33 proj. Przykład znaku projektowanego P-4 istn. Istniejące oznakowanie poziome P-4 proj. Projektowane oznakowanie poziome Strefa robót Dojazd do posesji	 <b>3PASY</b> Konrad Turski Drukarnia 4 26-200 Końskie tel.: 514-797-876 NIP: 678-292-07-51	<b>DANE PROJEKTANTA:</b> Projektant: Konrad Turski Telefon: 514-797-876 Podpis:	DATA: 24-09-2024 SKALA: 1:10000	NUMER EWIDENCYJNY: <b>670-00</b> RYSUNEK: <b>ORIENTACJA</b>
		Projekt tymczasowej organizacji ruchu na czas zamknięcia DW634 na odcinku od skrzyżowania z ul. Nadarzyn do skrzyżowania z ul. Leśną. "Rozbudowa drogi wojewódzkiej nr 634 na wskazanych odcinkach na terenie gmin Zielonka, Kobyłka, Wołomin: - odcinek od km 26+831 do km 31+970".		



Uzgodniono w zakresie  
 dróg gminnych Miasta Kobyłka  
 Nr uzgodnienia ...109/2024...  
 23.10.2024

Z up. BURMISTRZA  
 Anna Sobolewska  
 p.o. Kierownika  
 Wydziału Infrastruktury

<b>LEGENDA:</b>	A-6a istn. Przykład znaku istniejącego	P-4 istn. Istniejące oznakowanie poziome	Strefa robót
B-33 proj. Przykład znaku projektowanego	P-4 proj. Projektowane oznakowanie poziome	Dojazd do posesji	

**PASY**  
 3PASY Konrad Turski  
 Drutarnia 4  
 26-200 Końskie  
 tel.: 514-797-876  
 NIP: 678-292-07-51

<b>DANE PROJEKTANTA:</b>	
Projektant:	Konrad Turski
Telefon:	514-797-876
Podpis:	

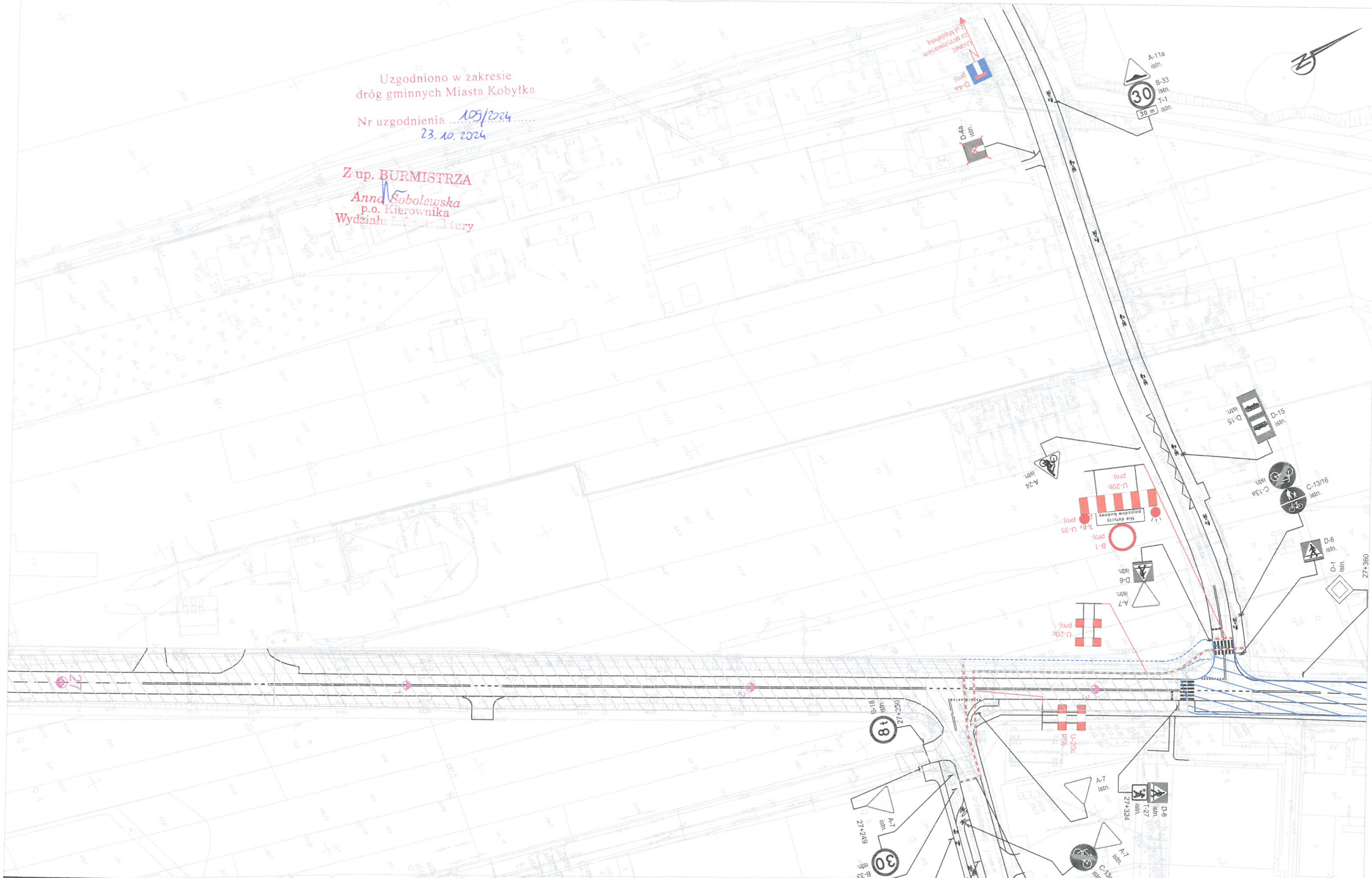
Projekt tymczasowej organizacji ruchu na czas zamknięcia DW634 na odcinku od skrzyżowania z ul.Nadarzyn do skrzyżowania z ul.Leśną. "Rozbudowa drogi wojewódzkiej nr 634 na wskazanych odcinkach na terenie gmin Zielonka, Kobyłka, Wołomin: - odcinek od km 26+831 do km 31+970".

DATA:	24-09-2024
SKALA:	1:1000

NUMER EWIDENCYJNY:	670-00
RYSUNEK:	ETAP 1.01

Uzgodniono w zakresie  
 dróg gminnych Miasta Kobyłka  
 Nr uzgodnienia ..... 105/2024 .....  
 23. 10. 2024

Z up. BURMISTRZA  
 Anna Sobolewska  
 p.o. Kierownika  
 Wydziału Inżynierii



LEGENDA:

	A-6a istn.	Przykład znaku istniejącego		P-4 istn.	Istniejące oznakowanie poziome		Strefa robót
	B-33 proj.	Przykład znaku projektowanego		P-4 proj.	Projektowane oznakowanie poziome		Dojazd do posesji



3PASY Konrad Turski  
 Drutarnia 4  
 26-200 Końskie  
 tel.: 514-797-876  
 NIP: 678-292-07-51

DANE PROJEKTANTA:

Projektant:	Konrad Turski
Telefon:	514-797-876
Podpis:	

Projekt tymczasowej organizacji ruchu na czas zamknięcia DW634 na odcinku od skrzyżowania z ul. Nadarzyn do skrzyżowania z ul. Leśną. "Rozbudowa drogi wojewódzkiej nr 634 na wskazanych odcinkach na terenie gmin Zielonka, Kobyłka, Wołomin - odcinek od km 26+831 do km 31+970".

DATA:

24-09-2024

SKALA:

1:1000

NUMER EWIDENCYJNY:

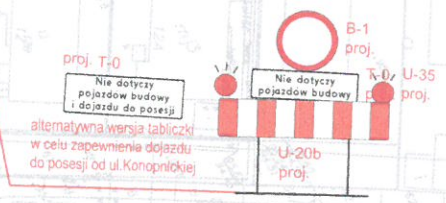
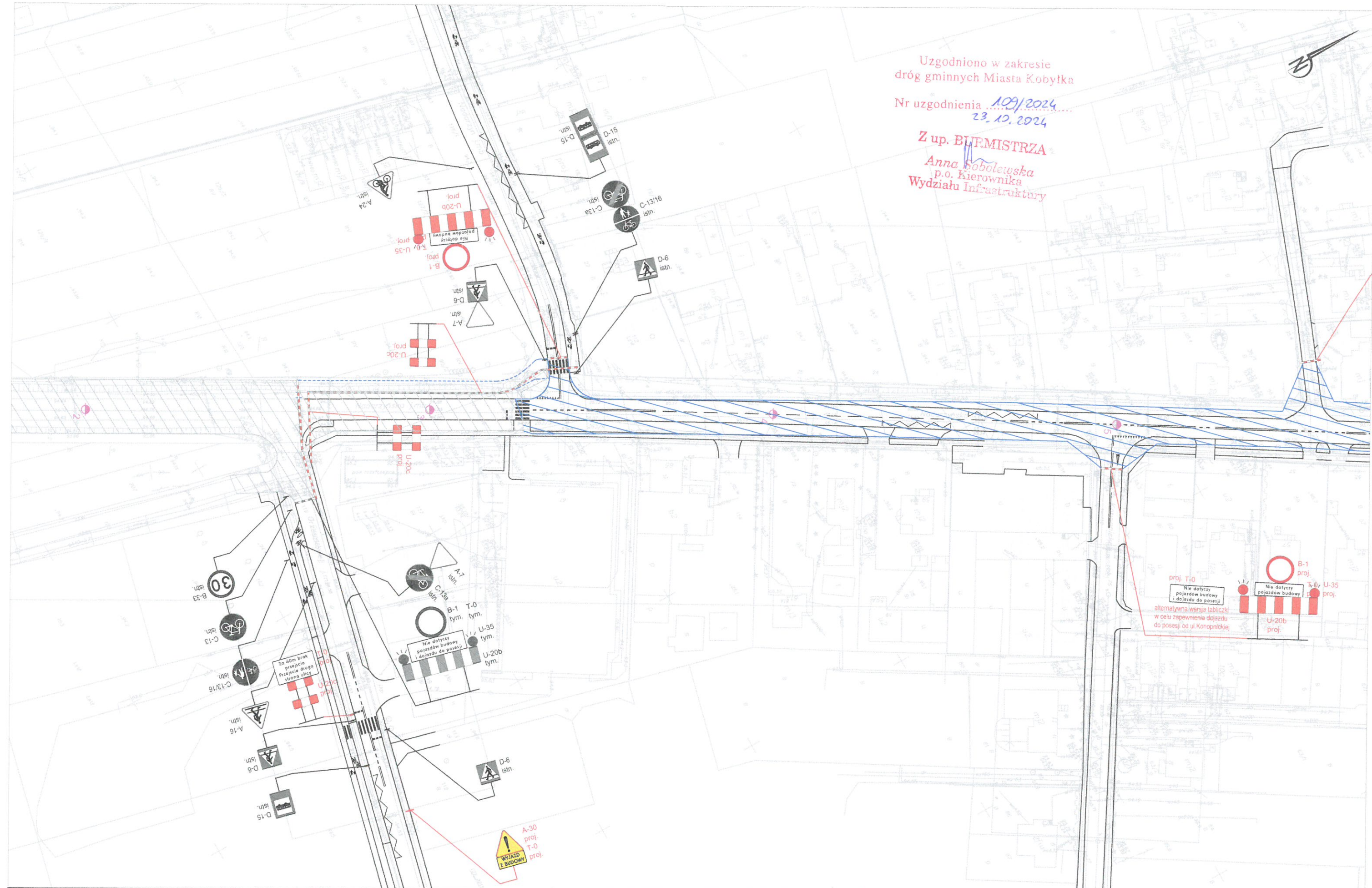
670-00

RYSunEK:

ETAP 1.02

Uzgodniono w zakresie  
 dróg gminnych Miasta Kobyłka  
 Nr uzgodnienia 109/2024  
23.10.2024

Z up. **BURMISTRZA**  
**Anna Sobolewska**  
 p.o. Kierownika  
 Wydziału Infrastruktury



<b>LEGENDA:</b>	A-6a istn. Przykład znaku istniejącego	P-4 istn. Istniejące oznakowanie poziome	Strefa robót
B-33 proj. Przykład znaku projektowanego	P-4 proj. Projektowane oznakowanie poziome	Dojazd do posesji	



3PASY Konrad Turski  
 Drutarnia 4  
 26-200 Końskie  
 tel.: 514-797-876  
 NIP: 678-292-07-51

<b>DANE PROJEKTANTA:</b>	
Projektant:	Konrad Turski
Telefon:	514-797-876
Podpis:	

Projekt tymczasowej organizacji ruchu na czas zamknięcia DW634 na odcinku od skrzyżowania z ul. Nadarzyn do skrzyżowania z ul. Leśną. "Rozbudowa drogi wojewódzkiej nr 634 na wskazanych odcinkach na terenie gmin Zielonka, Kobyłka, Wołomin: - odcinek od km 26+831 do km 31+970".

DATA:	24-09-2024	NUMER EWIDENCYJNY:	670-00
SKALA:	1:1000	RYСУNEK:	ETAP 1.03

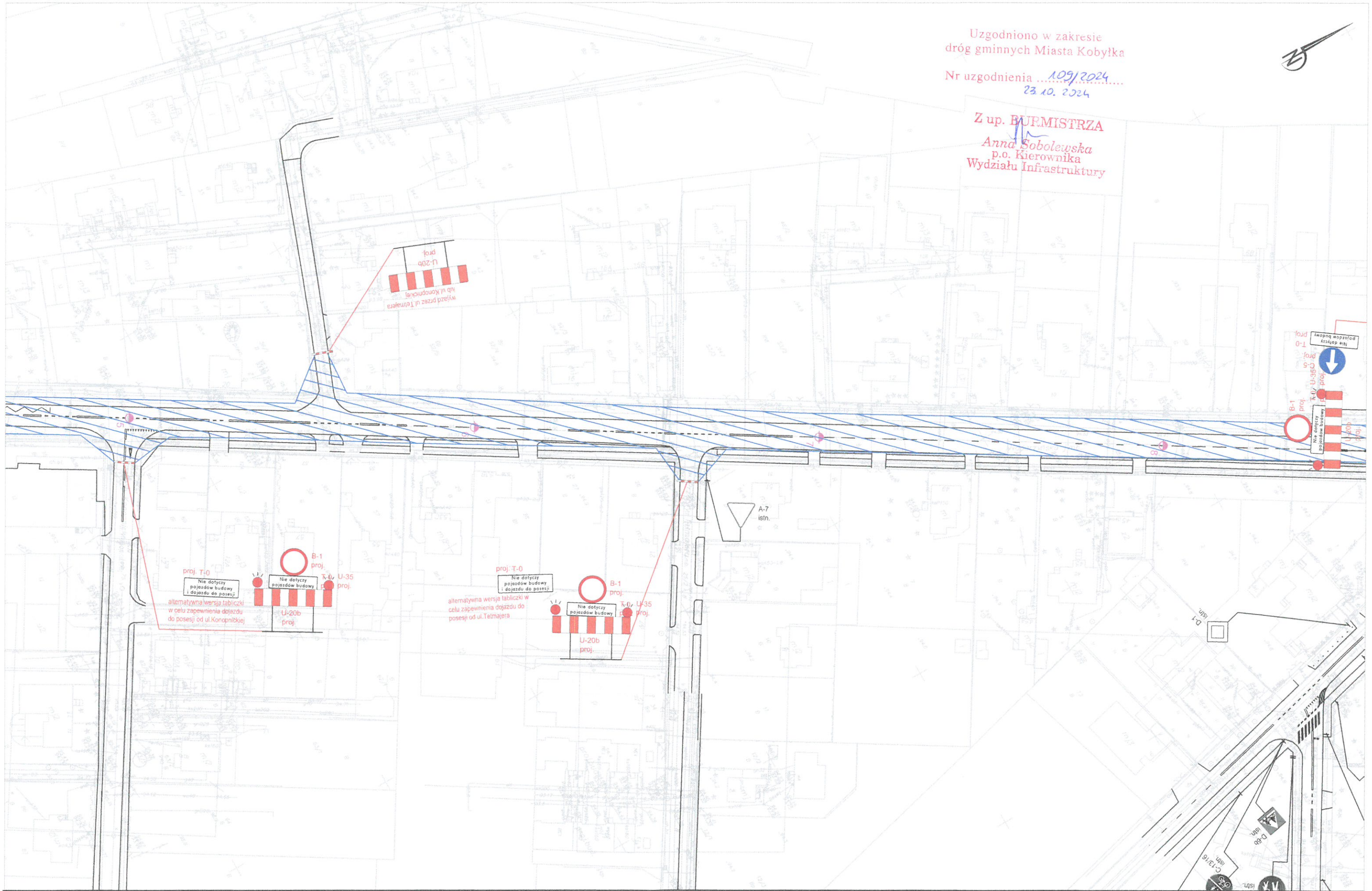
Uzgodniono w zakresie dróg gminnych Miasta Kobyłka

Nr uzgodnienia ...109/2024...  
23.10.2024



Z up. BURMISTRZA

Anna Sobolewska  
p.o. Kierownika  
Wydziału Infrastruktury



<b>LEGENDA:</b>	A-6a istn. Przykład znaku istniejącego	P-4 istn. Istniejące oznakowanie poziome	Strefa robót
B-33 proj. Przykład znaku projektowanego	P-4 proj. Projektowane oznakowanie poziome	Dojazd do posesji	

3PASY Konrad Turski  
Drutarnia 4  
26-200 Końskie  
tel.: 514-797-876  
NIP: 678-292-07-51

<b>DANE PROJEKTANTA:</b>	
Projektant:	Konrad Turski
Telefon:	514-797-876
Podpis:	

Projekt tymczasowej organizacji ruchu na czas zamknięcia DW634 na odcinku od skrzyżowania z ul. Nadarzyn do skrzyżowania z ul. Leśną. "Rozbudowa drogi wojewódzkiej nr 634 na wskazanych odcinkach na terenie gmin Zielonka, Kobyłka, Wołomin - odcinek od km 26+831 do km 31+970".

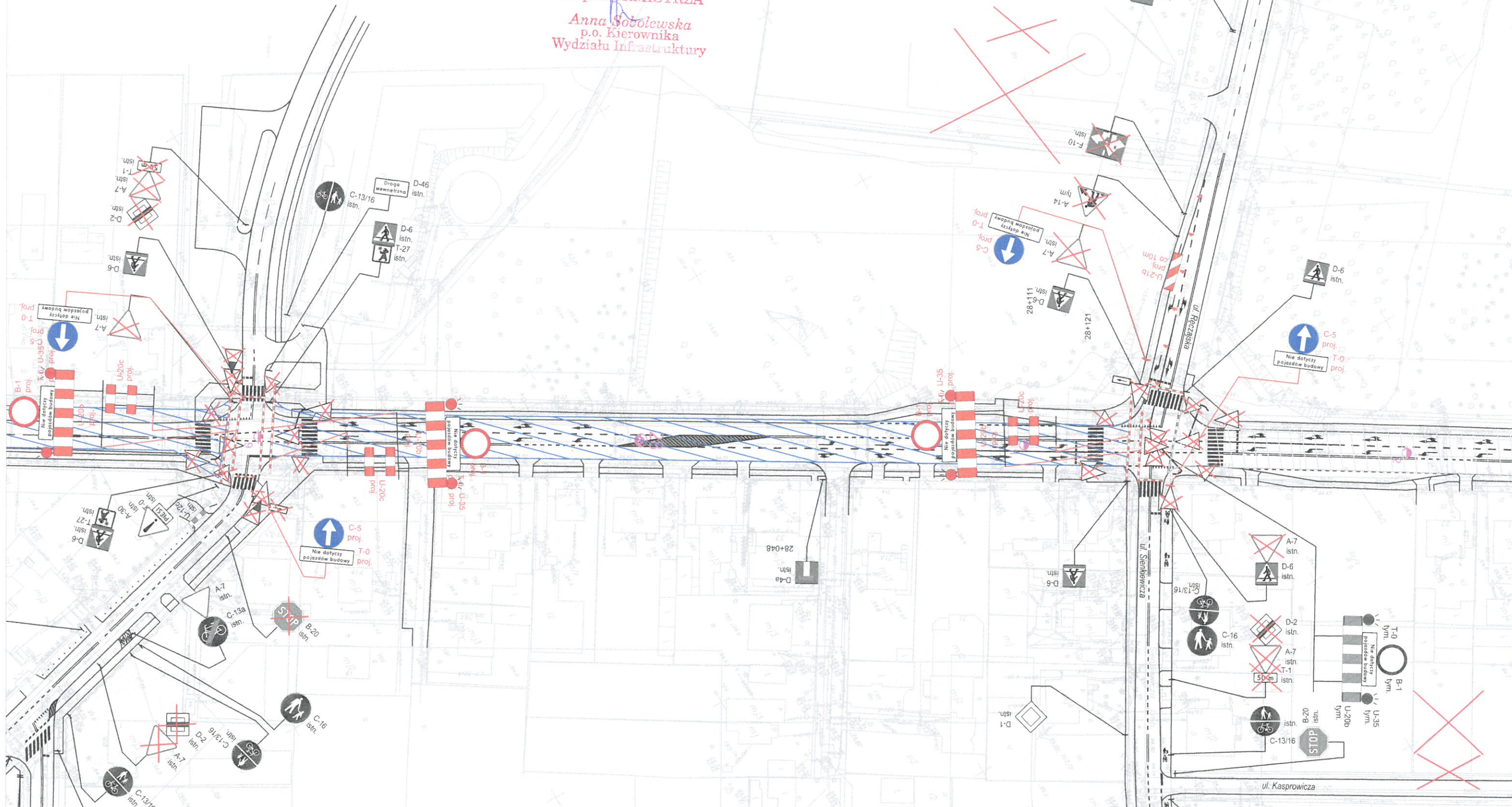
DATA:	24-09-2024
SKALA:	1:1000

NUMER EWIDENCYJNY:	670-00
RYSUNEK:	ETAP 1.04

Uzgodniono w zakresie dróg gminnych Miasta Kobyłka

Nr uzgodnienia 109/2024  
23.10.2024

Z up. BIRMISTRZA  
Anna Sobolewska  
p.o. Kierownika  
Wydziału Infrastruktury



<b>LEGENDA:</b>	A-6a istn. Przykład znaku istniejącego	P-4 istn. Istniejące oznakowanie poziome	Strefa robót
B-33 proj. Przykład znaku projektowanego	P-4 proj. Projektowane oznakowanie poziome	Dojazd do posesji	

**PASY**<sup>3</sup>  
3PASY Konrad Turski  
Drutarnia 4  
26-200 Końskie  
tel.: 514-797-876  
NIP: 678-292-07-51

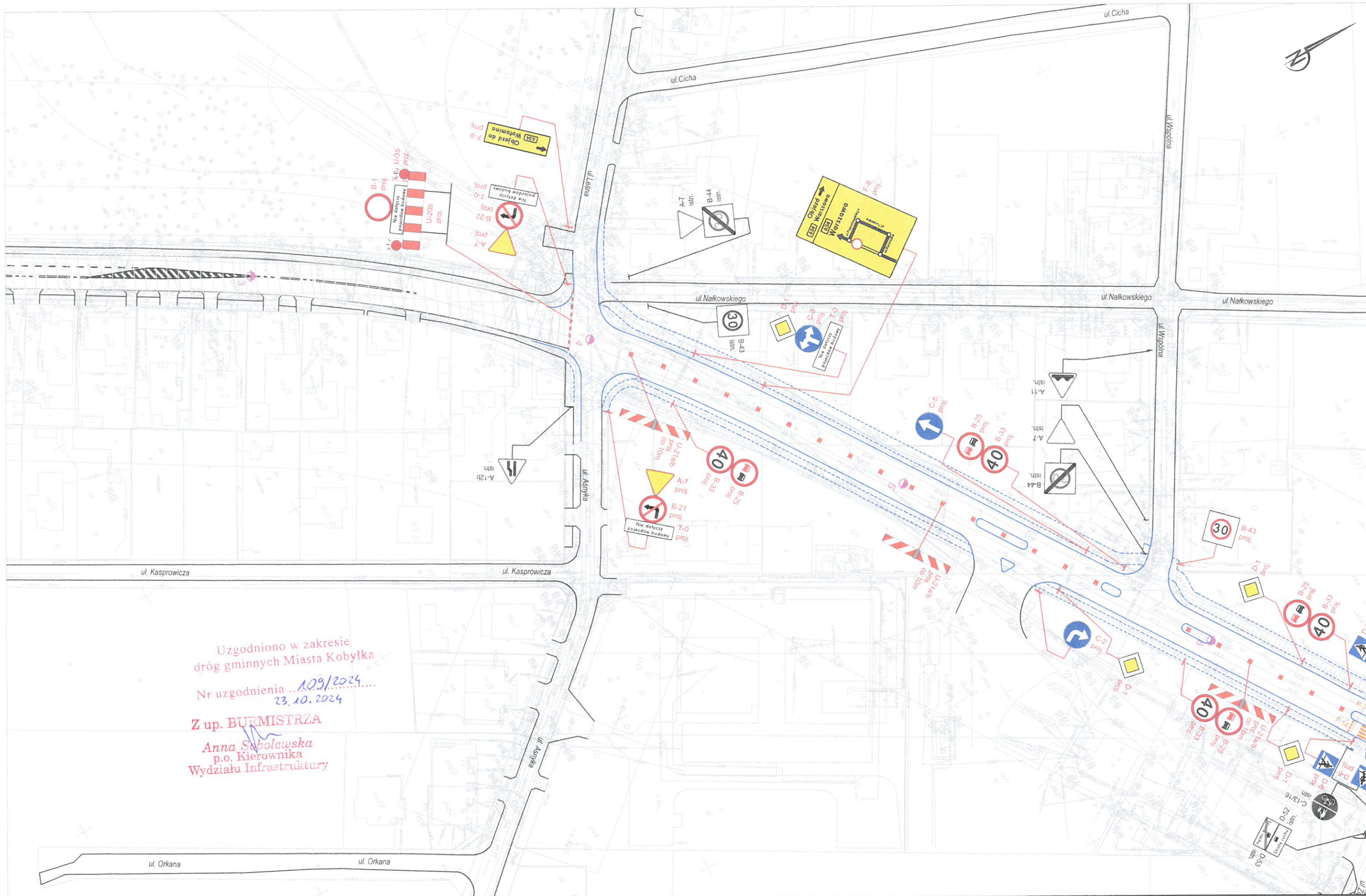
<b>DANE PROJEKTANTA:</b>	
Projektant:	Konrad Turski
Telefon:	514-797-876
Podpis:	

Projekt tymczasowej organizacji ruchu na czas zamknięcia DW634 na odcinku od skrzyżowania z ul. Nadarzyn do skrzyżowania z ul. Leśną. "Rozbudowa drogi wojewódzkiej nr 634 na wskazanych odcinkach na terenie gmin Zielonka, Kobyłka, Wołomin: - odcinek od km 26+831 do km 31+970".

DATA:	24-09-2024
SKALA:	1:1000

NUMER EWIDENCYJNY:	670-00
RYSUNEK:	ETAP 1.05





Uzgodniono w zakresie dróg gminnych Miasta Kobyłka  
 Nr uzgodnienia ...109/2024...  
 23.10.2024  
 Z up. BURMISTRZA  
 Anna Sobolewska  
 p.o. Kierownika  
 Wydziału Infrastruktury

LEGENDA:	
	A-6a istn. Przykład znaku istniejącego
	B-33 proj. Przykład znaku projektowanego
	P-4 istn. Istniejące oznakowanie poziome
	P-4 proj. Projektowane oznakowanie poziome
	Strefa robót
	Dojazd do posesji

**PASY**<sup>3</sup>

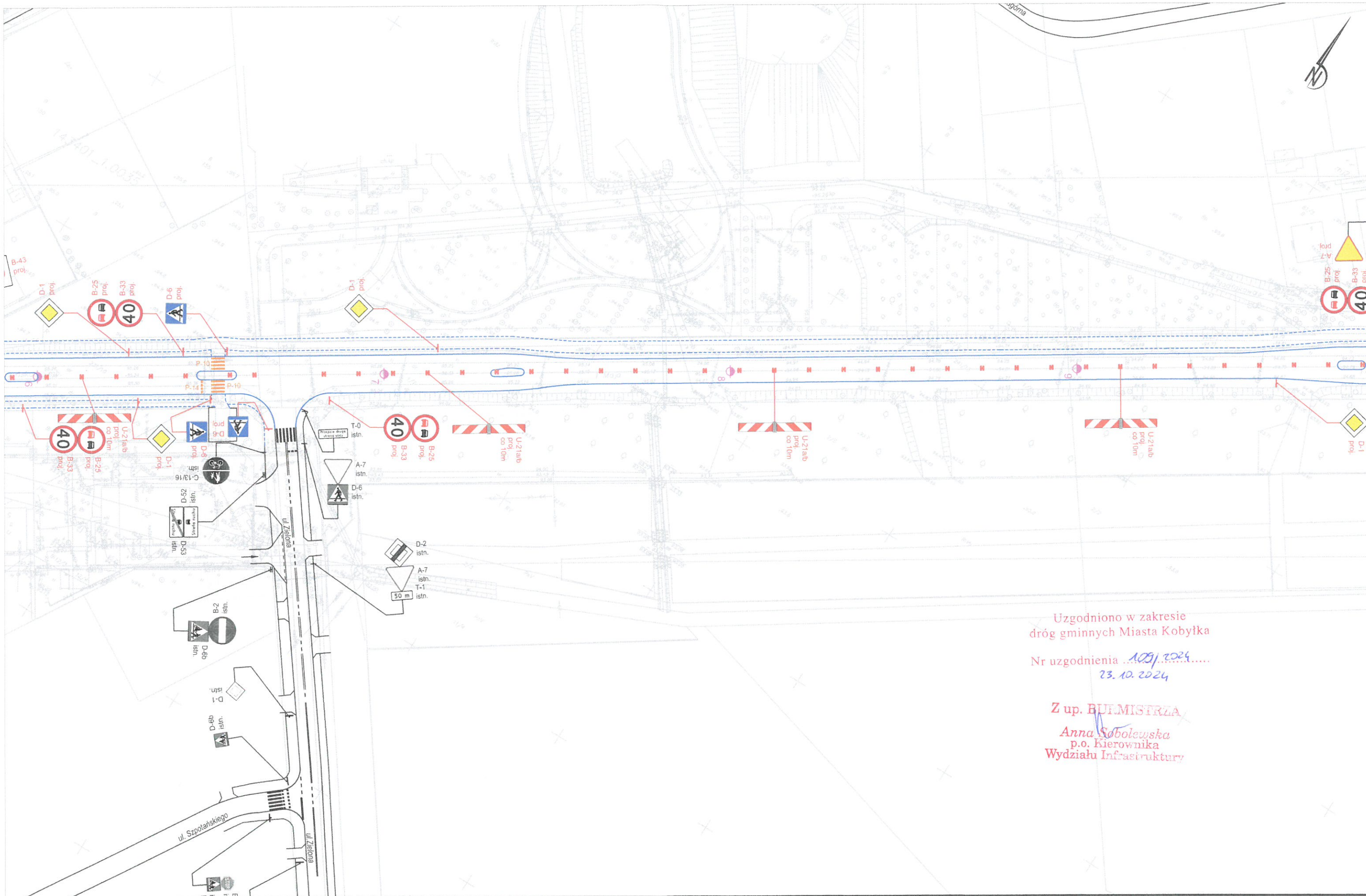
3PASY Konrad Turski  
 Drutarnia 4  
 26-200 Końskie  
 tel.: 514-797-876  
 NIP: 678-292-07-51

DANE PROJEKTANTA:	
Projektant:	Konrad Turski
Telefon:	514-797-876
Podpis:	

Projekt tymczasowej organizacji ruchu na czas zamknięcia DW634 na odcinku od skrzyżowania z ul. Nadarzyn do skrzyżowania z ul. Leśną. "Rozbudowa drogi wojewódzkiej nr 634 na wskazanych odcinkach na terenie gmin Zielonka, Kobyłka, Wołomin: - odcinek od km 26+831 do km 31+970".

DATA:	24-09-2024
SKALA:	1:1000

NUMER EWIDENCYJNY:	<b>670-00</b>
RYSunEK:	<b>ETAP 1.06</b>



Uzgodniono w zakresie dróg gminnych Miasta Kobyłka  
 Nr uzgodnienia 1051.2024  
 23.10.2024

Z up. **Burmistrza**  
**Anna Sobolewska**  
 p.o. Kierownika  
 Wydziału Infrastruktury

<b>LEGENDA:</b> A-6a istn. Przykład znaku istniejącego B-33 proj. Przykład znaku projektowanego P-4 istn. Istniejące oznakowanie poziome P-4 proj. Projektowane oznakowanie poziome Strefa robót Dojazd do posesji	
--	--

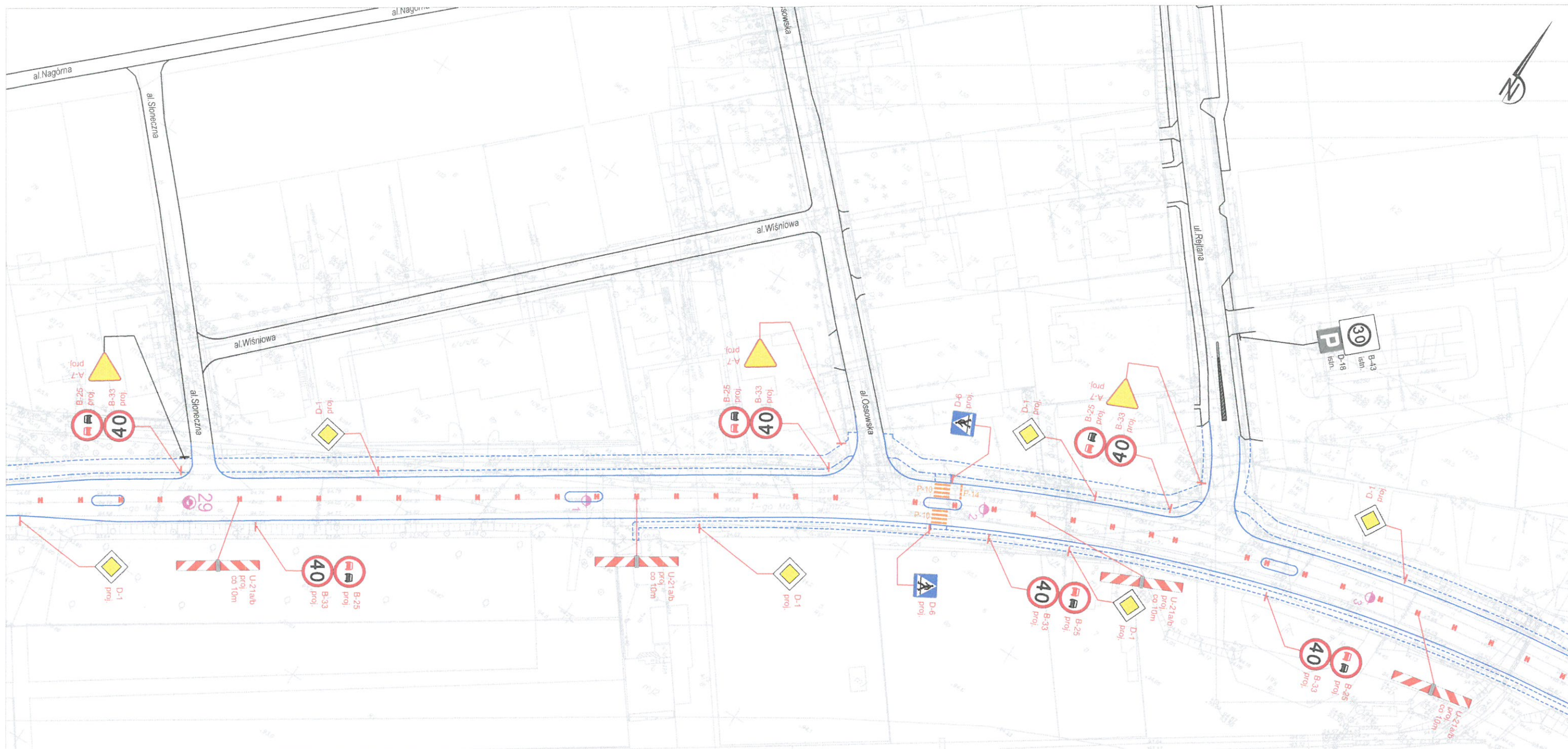
**PASY<sup>3</sup>**  
 3PASY Konrad Turski  
 Drutarnia 4  
 26-200 Końskie  
 tel.: 514-797-876  
 NIP: 678-292-07-51

<b>DANE PROJEKTANTA:</b>	
Projektant:	Konrad Turski
Telefon:	514-797-876
Podpis:	

Projekt tymczasowej organizacji ruchu na czas zamknięcia DW634 na odcinku od skrzyżowania z ul. Nadarzyn do skrzyżowania z ul. Leśną. "Rozbudowa drogi wojewódzkiej nr 634 na wskazanych odcinkach na terenie gmin Zielonka, Kobyłka, Wołomin: - odcinek od km 26+831 do km 31+970".

DATA:	24-09-2024
SKALA:	1:1000

NUMER EWIDENCYJNY:	<b>670-00</b>
RYSUNEK:	<b>ETAP 1.07</b>



Uzgodniono w zakresie  
 dróg gminnych Miasta Kobyłka  
 Nr uzgodnienia *129/2024*.....  
 23.10.2024

Z up. BURMISTRZA  
*Anna Sobolewska*  
 p.o. Kierownika  
 Wydziału Infrastruktury

LEGENDA:	A-6a istn. Przykład znaku istniejącego	P-4 istn. Istniejące oznakowanie poziome	Strefa robót
	B-33 proj. Przykład znaku projektowanego	P-4 proj. Projektowane oznakowanie poziome	Dojazd do posesji

**PASY**  
 3PASY Konrad Turski  
 Drutarnia 4  
 26-200 Końskie  
 tel.: 514-797-876  
 NIP: 678-292-07-51

DANE PROJEKTANTA:	
Projektant:	Konrad Turski
Telefon:	514-797-876
Podpis:	

Projekt tymczasowej organizacji ruchu na czas zamknięcia DW634 na odcinku od skrzyżowania z ul. Nadarzyn do skrzyżowania z ul. Leśną. "Rozbudowa drogi wojewódzkiej nr 634 na wskazanych odcinkach na terenie gmin Zielonka, Kobyłka, Wołomin: - odcinek od km 26+831 do km 31+970".

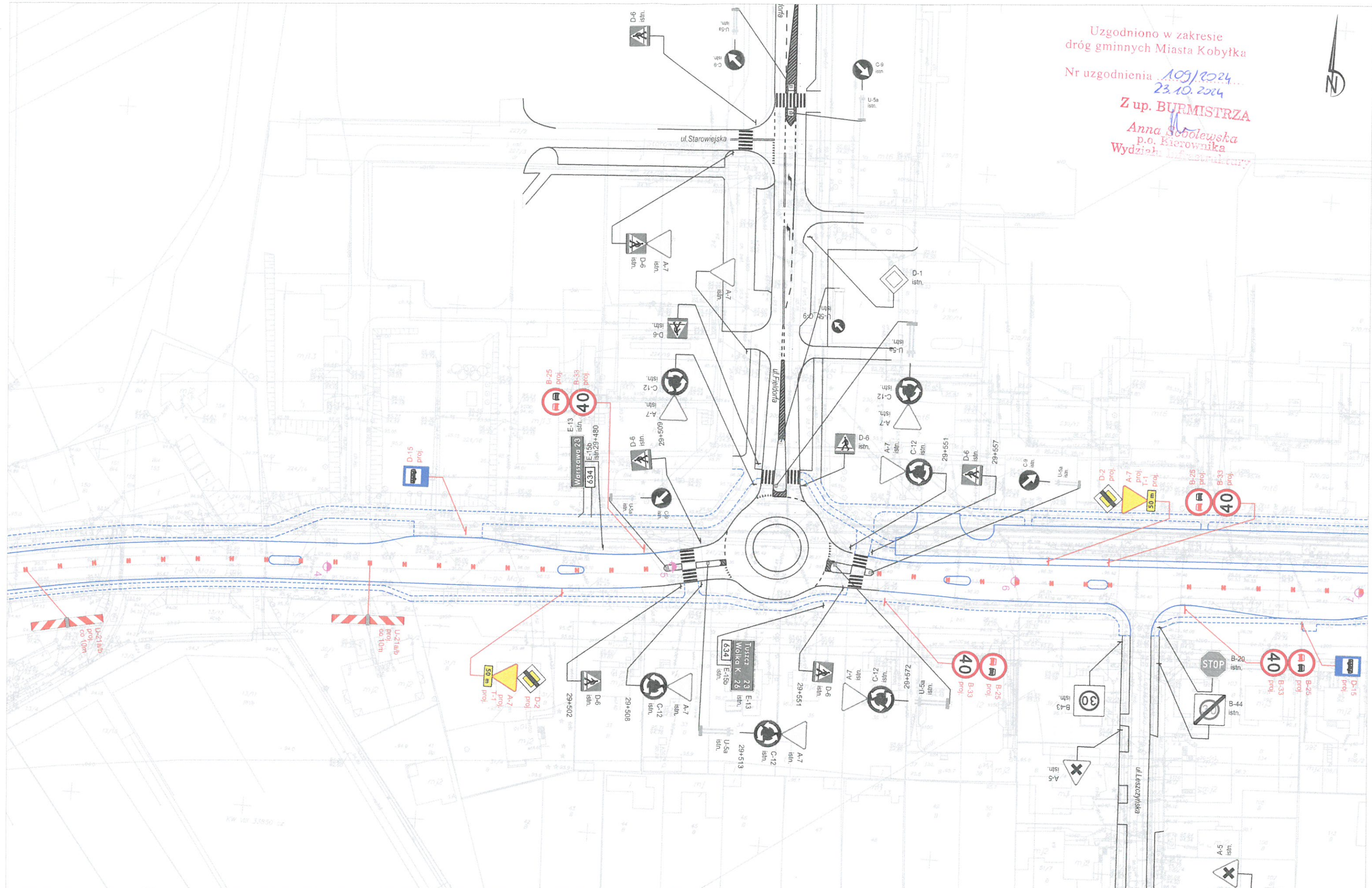
DATA:	24-09-2024	NUMER EWIDENCYJNY:	<b>670-00</b>
SKALA:	1:1000	RYSunEK:	<b>ETAP 1.08</b>

Uzgodniono w zakresie dróg gminnych Miasta Kobyłka

Nr uzgodnienia 109/2024...  
23.10.2024

Z up. BURMISTRZA

Anna Sobolewska  
p.o. Kierownika  
Wydziału Infrastruktury



<b>LEGENDA:</b>	A-6a istn. Przykład znaku istniejącego	P-4 istn. Istniejące oznakowanie poziome	Strefa robót
B-33 proj. Przykład znaku projektowanego	P-4 proj. Projektowane oznakowanie poziome	Dojazd do posesji	



3PASY Konrad Turski  
Drutarnia 4  
26-200 Końskie  
tel.: 514-797-876  
NIP: 678-292-07-51

<b>DANE PROJEKTANTA:</b>	
Projektant:	Konrad Turski
Telefon:	514-797-876
Podpis:	

Projekt tymczasowej organizacji ruchu na czas zamknięcia DW634 na odcinku od skrzyżowania z ul. Nadarzyn do skrzyżowania z ul. Leśną. "Rozbudowa drogi wojewódzkiej nr 634 na wskazanych odcinkach na terenie gmin Zielonka, Kobyłka, Wołomin: - odcinek od km 26+831 do km 31+970".

<b>DATA:</b>	24-09-2024
<b>SKALA:</b>	1:1000

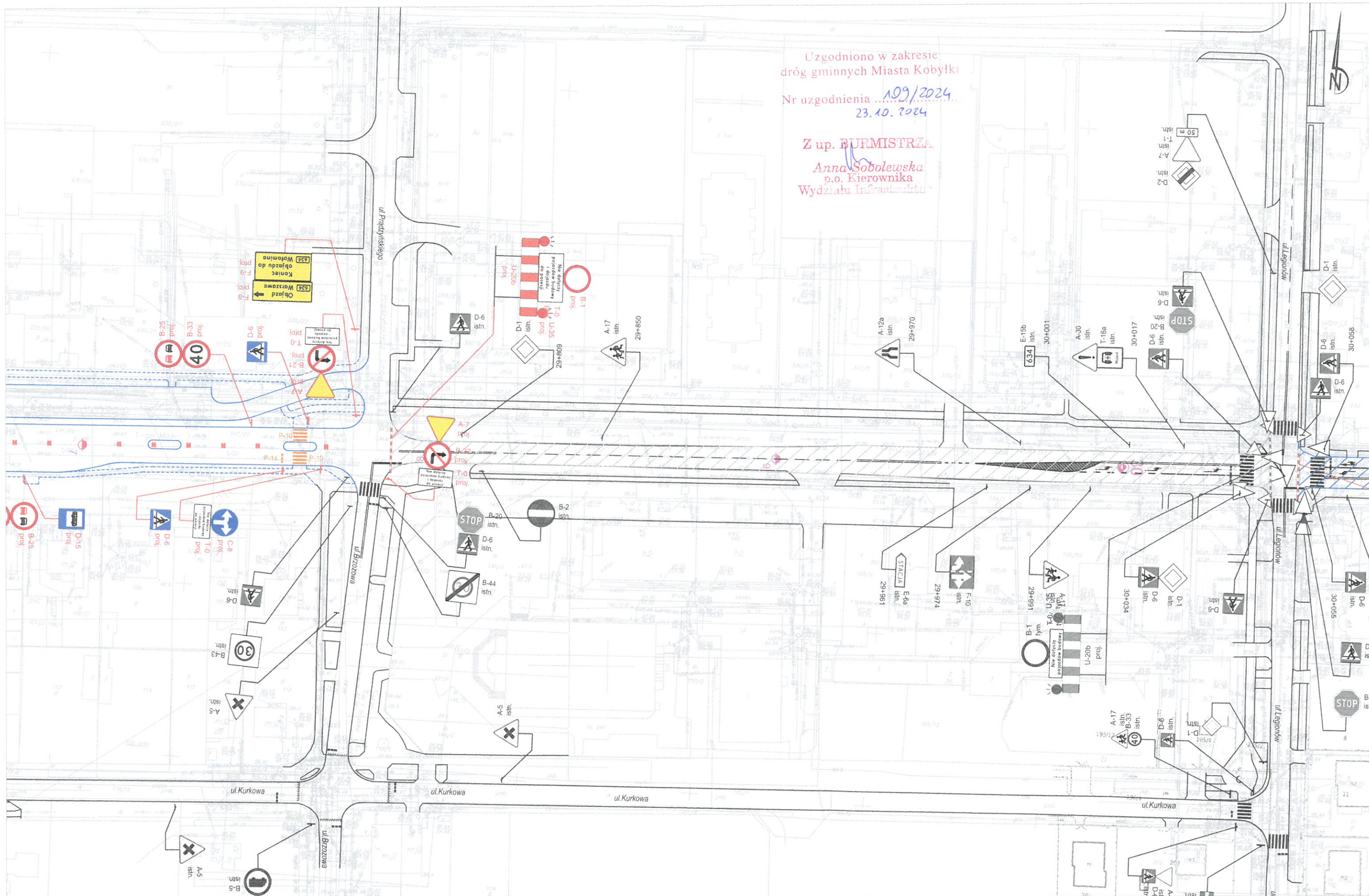
<b>NUMER EWIDENCYJNY:</b>	670-00
<b>RYСУNEK:</b>	ETAP 1.09









Uzgodniono w zakresie dróg gminnych Miasta Kobyłki:

Nr uzgodnienia 109/2024  
23.10.2024

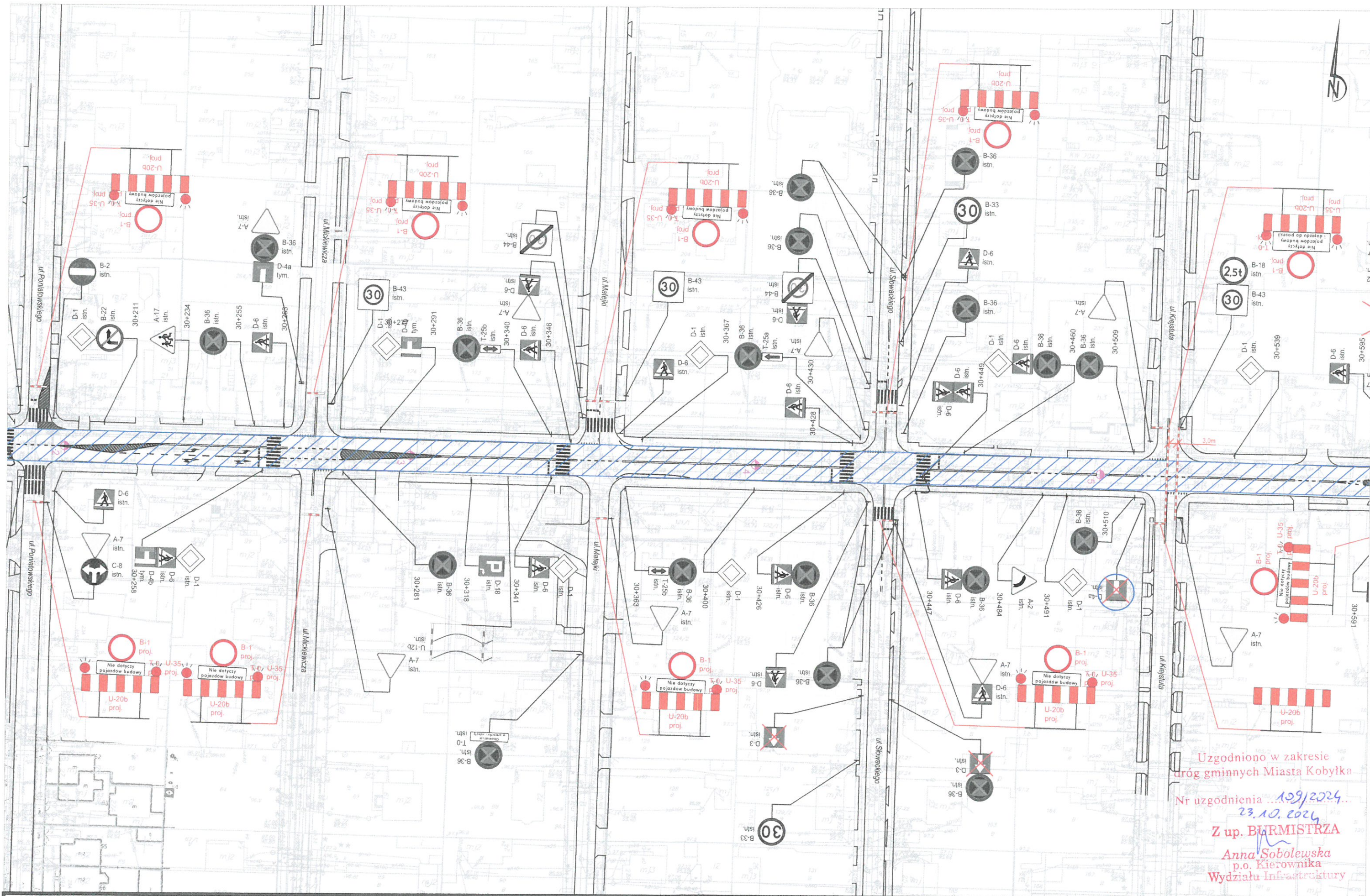
Z up. BURMISTRZA

Anna Sobolewska  
p.o. Kierownika  
Wydziału Infrastruktury



<b>LEGENDA:</b>  A-6a istn. Przykład znaku istniejącego  B-33 proj. Przykład znaku projektowanego  P-4 istn. Istniejące oznakowanie poziome  P-4 proj. Projektowane oznakowanie poziome  Strefa robót  Dojazd do posesji	 3PASY Konrad Turski Drutarnia 4 26-200 Końskie tel.: 514-797-876 NIP: 678-292-07-51	<b>DANE PROJEKTANTA:</b> Projektant: Konrad Turski Telefon: 514-797-876 Podpis: 	Projekt tymczasowej organizacji ruchu na czas zamknięcia DW634 na odcinku od skrzyżowania z ul. Nadarzyn do skrzyżowania z ul. Leśną. "Rozbudowa drogi wojewódzkiej nr 634 na wskazanych odcinkach na terenie gmin Zielonka, Kobyłka, Wołomin: - odcinek od km 26+831 do km 31+970".	<b>DATA:</b> 24-09-2024 <b>SKALA:</b> 1:1000	<b>NUMER EWIDENCYJNY:</b> 670-00 <b>RYSUNEK:</b> ETAP 1.10
--	--	--	--	---	---





Uzgodniono w zakresie dróg gminnych Miasta Kobyłka  
 Nr uzgodnienia ...109/2024...  
 23.10.2024  
 Z up. BIRMISTRZA  
 Anna Sobolewska  
 p.o. Kierownika  
 Wydziału Infrastruktury

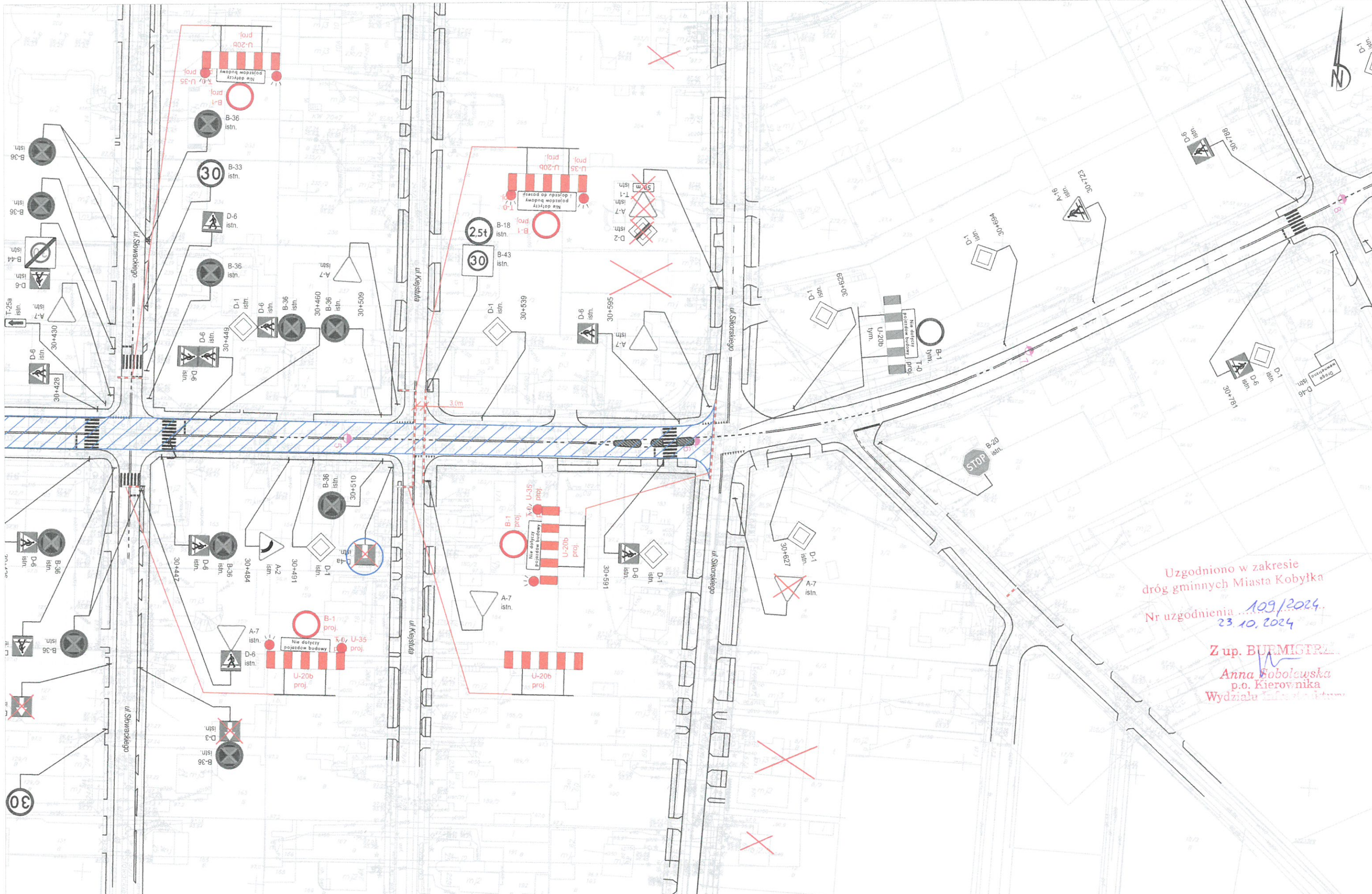
<b>LEGENDA:</b> A-6a istn. Przykład znaku istniejącego Strefa robót Dojazd do posesji	P-4 istn. Istniejące oznakowanie poziome P-4 proj. Projektowane oznakowanie poziome
B-33 istn. Przykład znaku projektowanego B-33 proj.	

**PASY**  
 3PASY Konrad Turski  
 Drukarnia 4  
 26-200 Końskie  
 tel.: 514-797-876  
 NIP: 678-292-07-51

<b>DANE PROJEKTANTA:</b>	
Projektant:	Konrad Turski
Telefon:	514-797-876
Podpis:	

Projekt tymczasowej organizacji ruchu na czas zamknięcia DW634 na odcinku od skrzyżowania z ul. Nadarzyn do skrzyżowania z ul. Leśną. "Rozbudowa drogi wojewódzkiej nr 634 na wskazanych odcinkach na terenie gmin Zielonka, Kobyłka, Wołomin: - odcinek od km 26+831 do km 31+970".

DATA:	24-09-2024	NUMER EWIDENCYJNY:	670-00
SKALA:	1:1000	RYSUNEK:	ETAP 1.12



Uzgodniono w zakresie dróg gminnych Miasta Kobyłka  
 Nr uzgodnienia 109/2024  
 23.10.2024

Z up. BURMISTRZA  
 Anna Sobolewska  
 p.o. Kierownika  
 Wydziału Infrastruktury

<b>LEGENDA:</b>	A-6a istn. Przykład znaku istniejącego	P-4 istn. Istniejące oznakowanie poziome	Strefa robót
B-33 proj. Przykład znaku projektowanego	P-4 proj. Projektowane oznakowanie poziome	Dojazd do posesji	

**PASY**<sup>sp. z o.o.</sup>  
 3PASY Konrad Turski  
 Drutarnia 4  
 26-200 Końskie  
 tel.: 514-797-876  
 NIP: 678-292-07-51

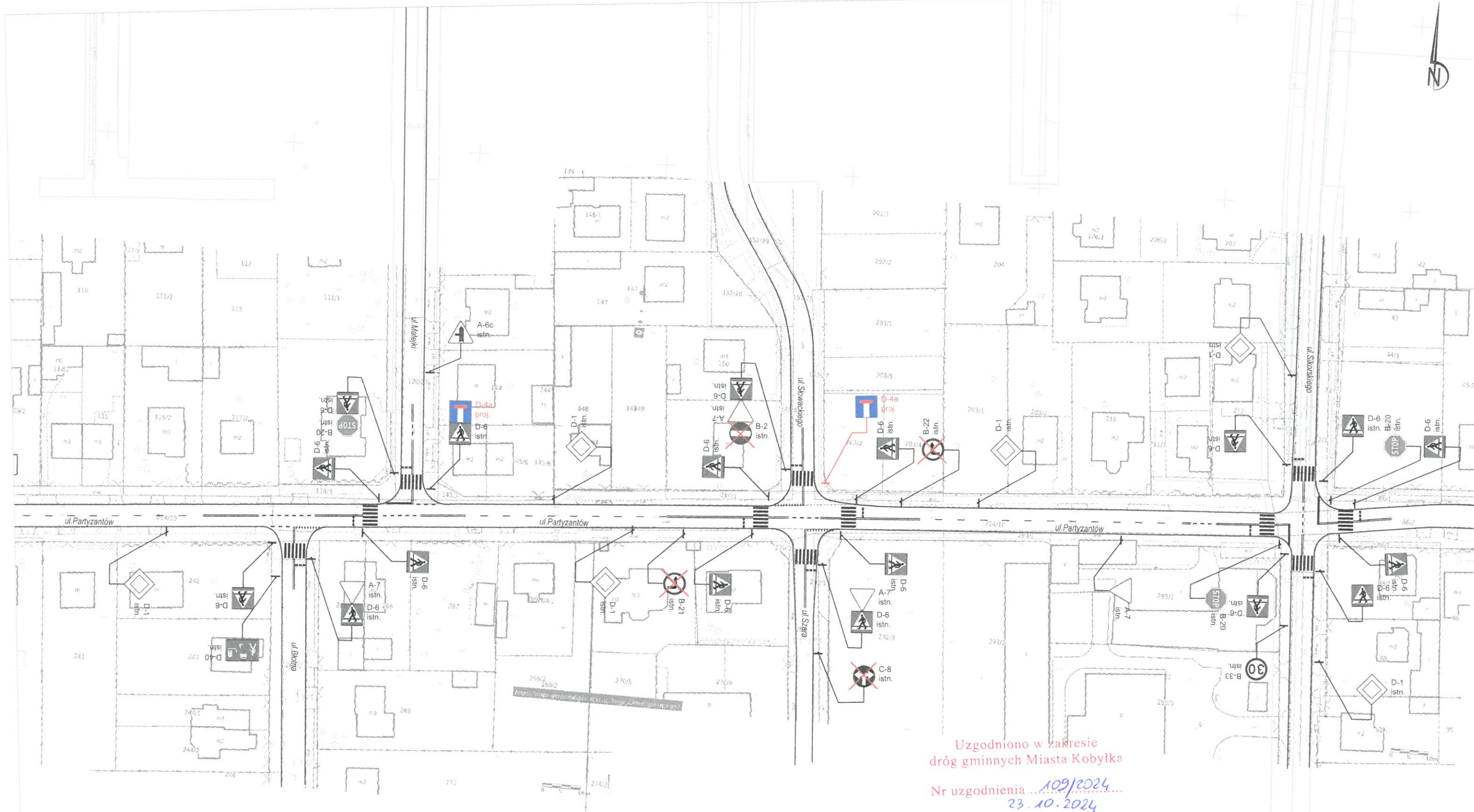
<b>DANE PROJEKTANTA:</b>	
Projektant:	Konrad Turski
Telefon:	514-797-876
Podpis:	

Projekt tymczasowej organizacji ruchu na czas zamknięcia DW634 na odcinku od skrzyżowania z ul. Nadarzyn do skrzyżowania z ul. Leśną. "Rozbudowa drogi wojewódzkiej nr 634 na wskazanych odcinkach na terenie gmin Zielonka, Kobyłka, Wołomin: - odcinek od km 26+831 do km 31+970".

DATA:	24-09-2024	NUMER EWIDENCYJNY:	670-00
SKALA:	1:1000	RYSunEK:	ETAP 1.13







Uzgodniono w zakresie dróg gminnych Miasta Kobyłka

Nr uzgodnienia 109/2024  
23.10.2024

Z up. BURMISTRZA  
Anna Sobolewska  
p.o. Kierownika  
Wydziału Infrastruktury

LEGENDA:

A-6a istn. Przykład znaku istniejącego

B-33 proj. Przykład znaku projektowanego

P-4 istn. Istniejące oznakowanie poziome

P-4 proj. Projektowane oznakowanie poziome

Strefa robót

Dojazd do posesji

**PASY**

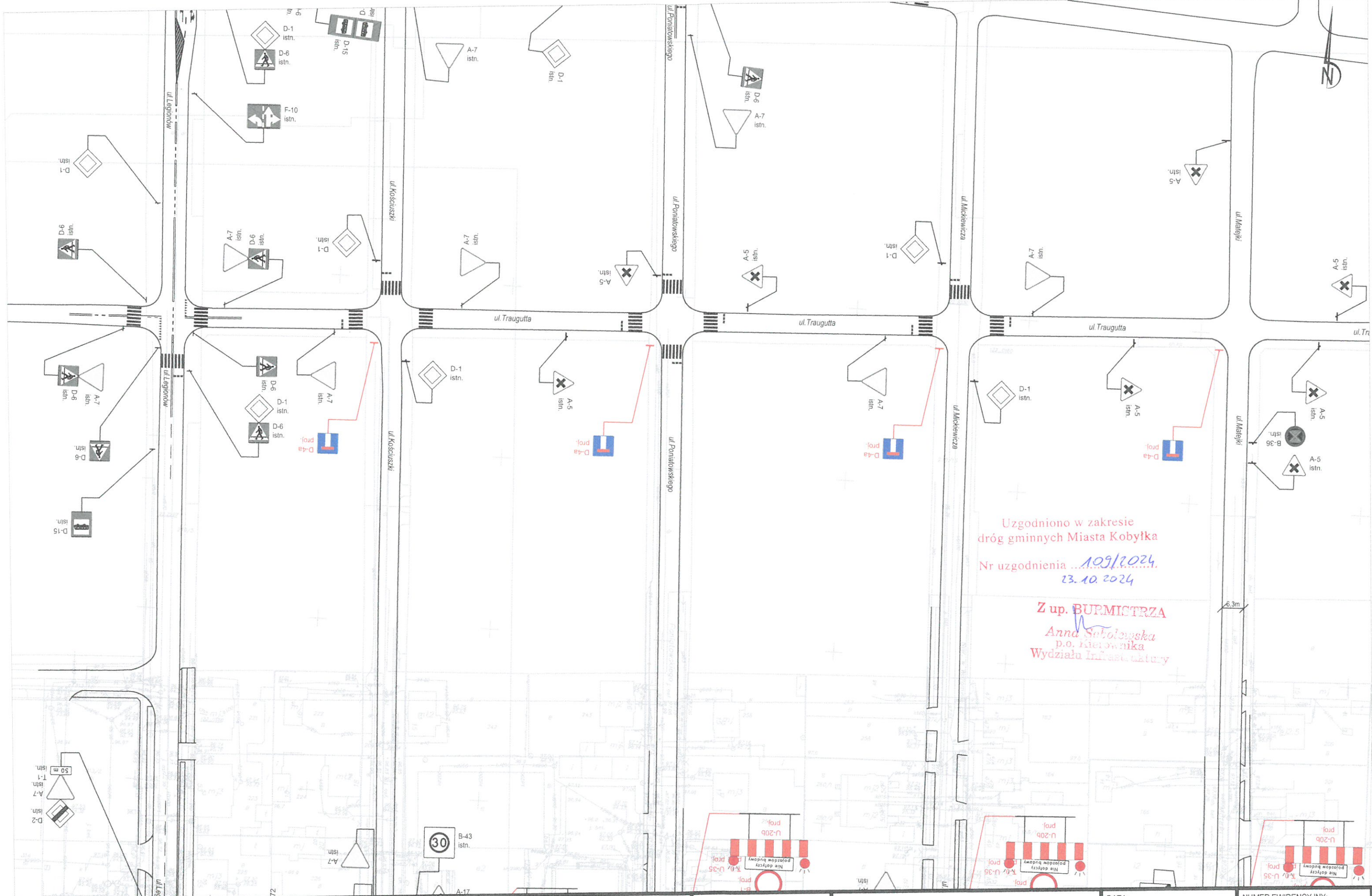
3PASY Konrad Turski  
Drutarnia 4  
26-200 Końskie  
tel.: 514-797-876  
NIP: 678-292-07-51

DANE PROJEKTANTA:	
Projektant:	Konrad Turski
Telefon:	514-797-876
Podpis:	<i>Konrad Turski</i>

Projekt tymczasowej organizacji ruchu na czas zamknięcia DW634 na odcinku od skrzyżowania z ul. Nadarzyn do skrzyżowania z ul. Leśną. "Rozbudowa drogi wojewódzkiej nr 634 na wskazanych odcinkach na terenie gmin Zielonka, Kobyłka, Wołomin: - odcinek od km 26+831 do km 31+970".

DATA:	24-09-2024
SKALA:	1:1000

NUMER EWIDENCYJNY:	670-00
RYСУNEK:	ETAP 1.15



**LEGENDA:**

	A-6a istn.		P-4 istn.		Strefa robót
	B-33 proj.		P-4 proj.		Dojazd do posesji
	Przykład znaku istniejącego		Istniejące oznakowanie poziome		
	Przykład znaku projektowanego		Projektowane oznakowanie poziome		

**PASY<sup>3</sup>**  
 3PASY Konrad Turski  
 Drutarnia 4  
 26-200 Końskie  
 tel.: 514-797-876  
 NIP: 678-292-07-51

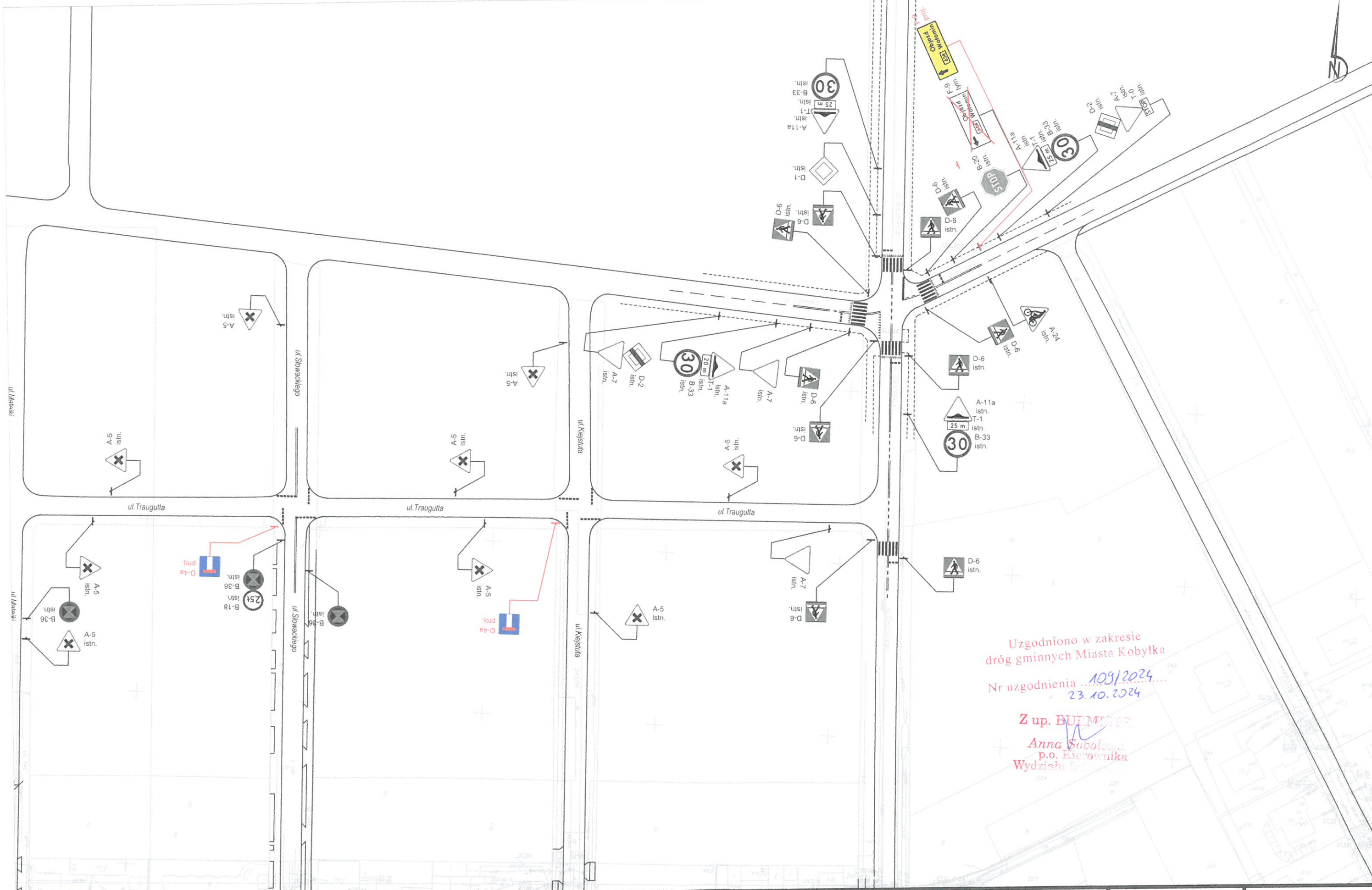
**DANE PROJEKTANTA:**

Projektant:	Konrad Turski
Telefon:	514-797-876
Podpis:	

Projekt tymczasowej organizacji ruchu na czas zamknięcia DW634 na odcinku od skrzyżowania z ul. Nadarzyn do skrzyżowania z ul. Leśną. "Rozbudowa drogi wojewódzkiej nr 634 na wskazanych odcinkach na terenie gmin Zielonka, Kobyłka, Wołomin: - odcinek od km 26+831 do km 31+970".

DATA:	24-09-2024
SKALA:	1:1000

NUMER EWIDENCYJNY:	670-00
RYSunEK:	ETAP 1.16



Uzgodniono w zakresie  
 dróg gminnych Miasta Kobyłka  
 Nr uzgodnienia 1091/2024  
 23.10.2024  
 Z up. BUŁM...  
 Anna Sobolowa  
 p.o. Kierownika  
 Wydziału...

<b>LEGENDA:</b>	A-6a istn.	Przykład znaku istniejącego	P-4 istn.	Istniejące oznakowanie poziome	Strefa robót
B-33 proj.	A-5 istn.	Przykład znaku projektowanego	P-4 proj.	Projektowane oznakowanie poziome	Dojazd do posesji

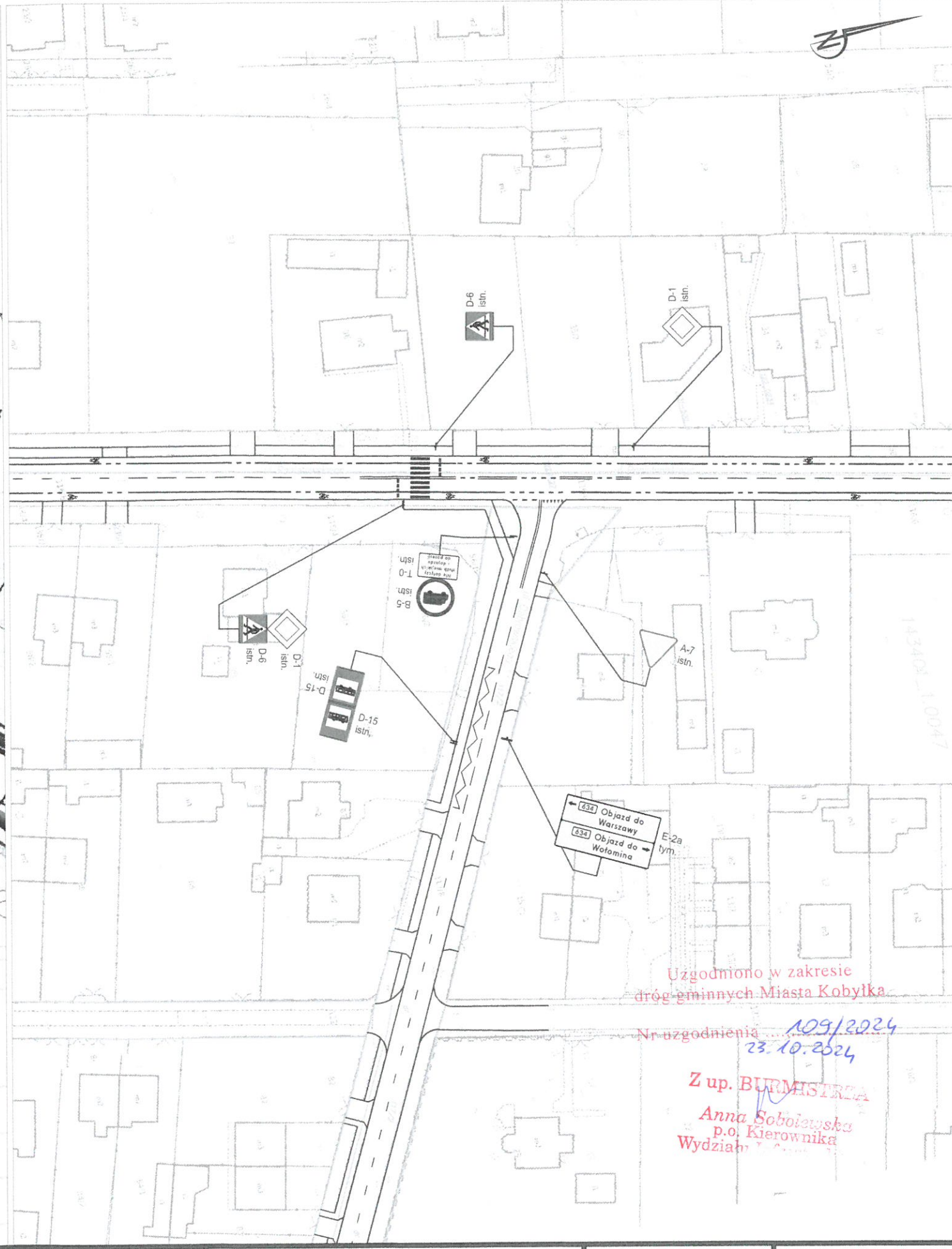
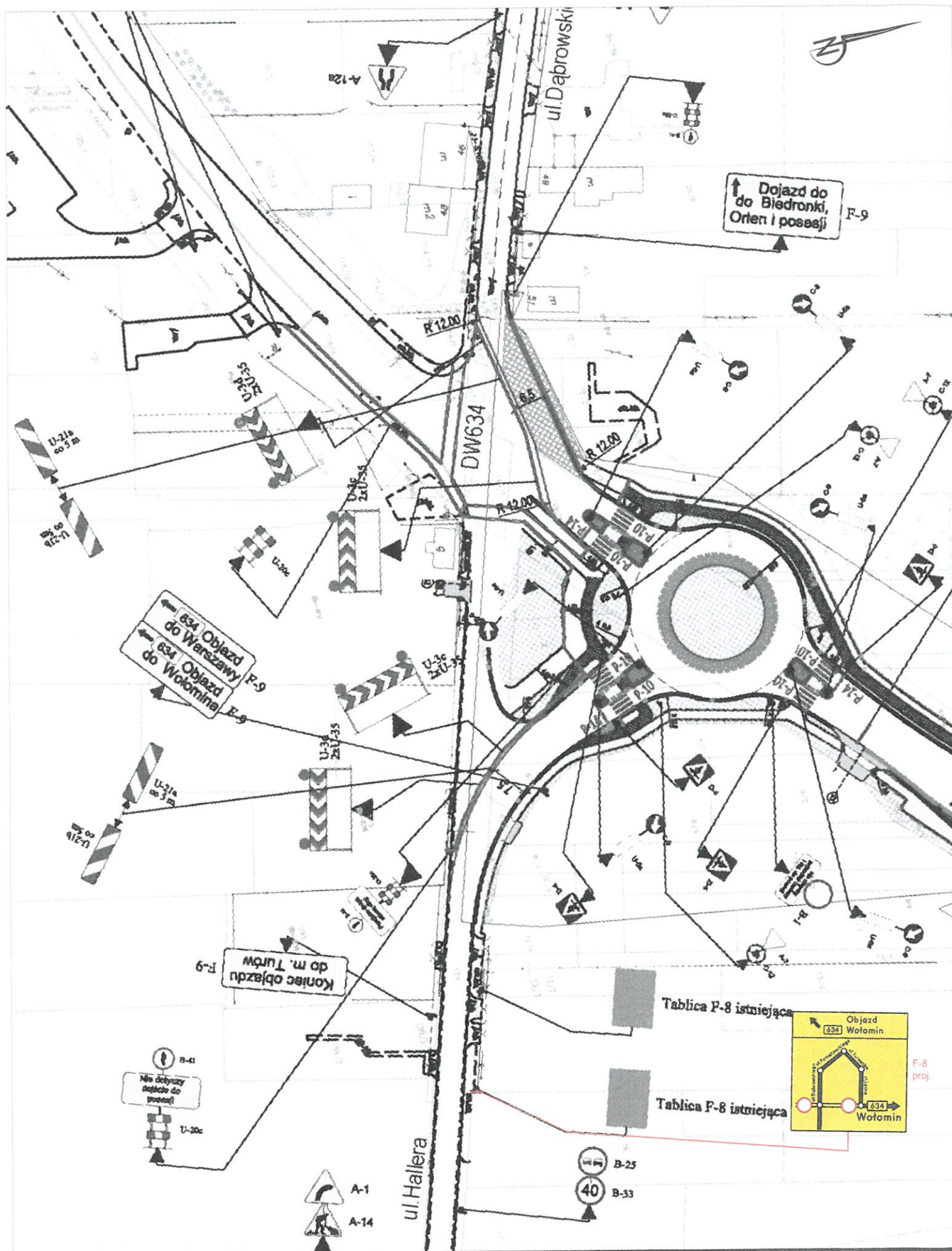


**3PASY** Konrad Turski  
 Drutarnia 4  
 26-200 Końskie  
 tel.: 514-797-876  
 NIP: 678-292-07-51

<b>DANE PROJEKTANTA:</b>	
Projektant:	Konrad Turski
Telefon:	514-797-876
Podpis:	

Projekt tymczasowej organizacji ruchu na czas zamknięcia DW634 na odcinku od skrzyżowania z ul. Nadarzyn do skrzyżowania z ul. Leśną. "Rozbudowa drogi wojewódzkiej nr 634 na wskazanych odcinkach na terenie gmin Zielonka, Kobyłka, Wołomin: - odcinek od km 26+831 do km 31+970".

DATA:	24-09-2024	NUMER EWIDENCYJNY:	<b>670-00</b>
SKALA:	1:1000	RYSUNEK:	<b>ETAP 1.17</b>



Uzgodniono w zakresie dróg gminnych Miasta Kobyłka

Nr uzgodnienia 109/2024  
23.10.2024

Z up. BURMISTRZA  
Anna Sobolewska  
p.o. Kierownika  
Wydziału

LEGENDA:	A-6a istn.	Przykład znaku istniejącego	P-4 istn.	Istniejące oznakowanie poziome	Strefa robót
	B-33 proj.	Przykład znaku projektowanego	P-4 proj.	Projektowane oznakowanie poziome	Dojazd do posesji



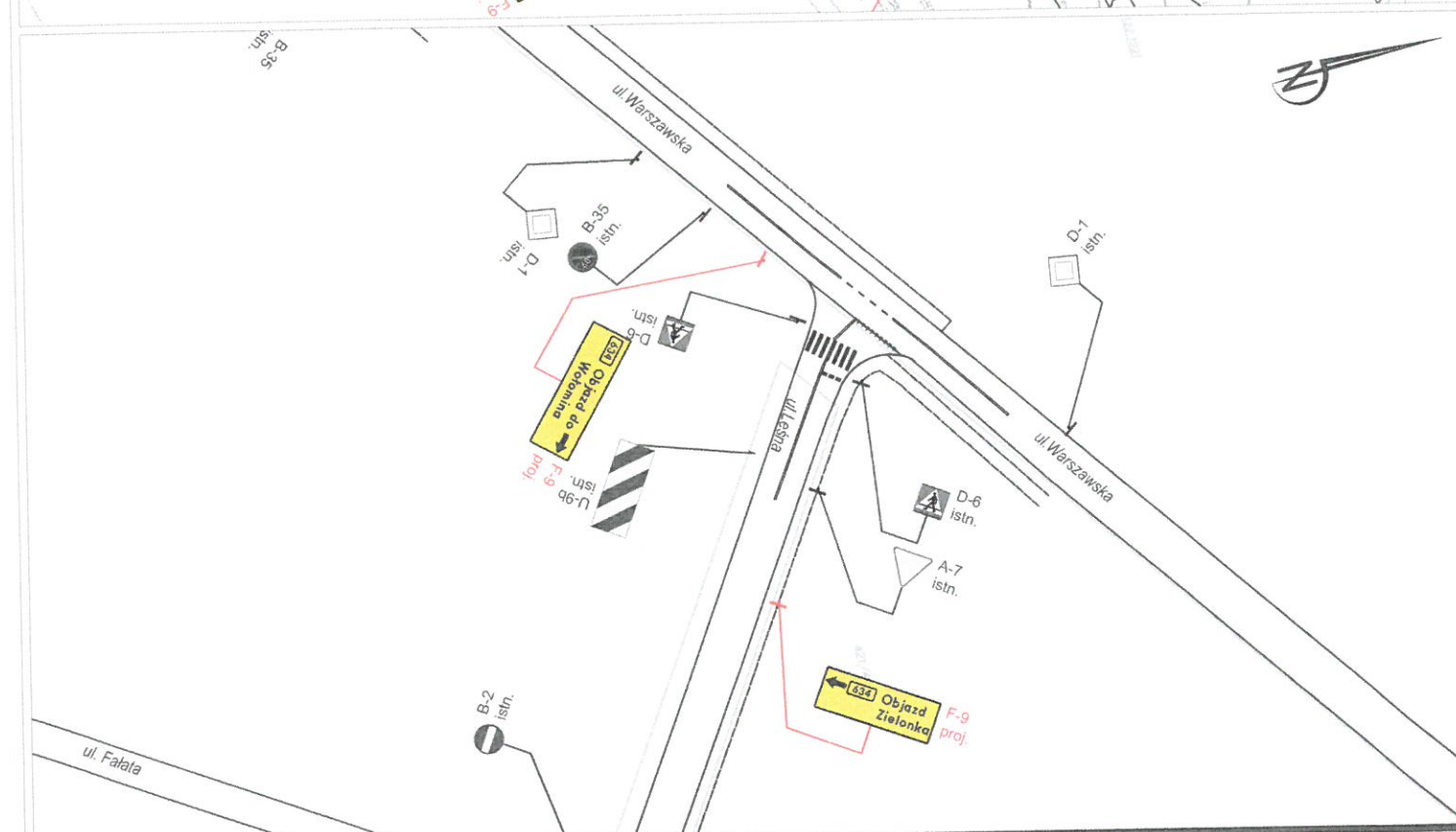
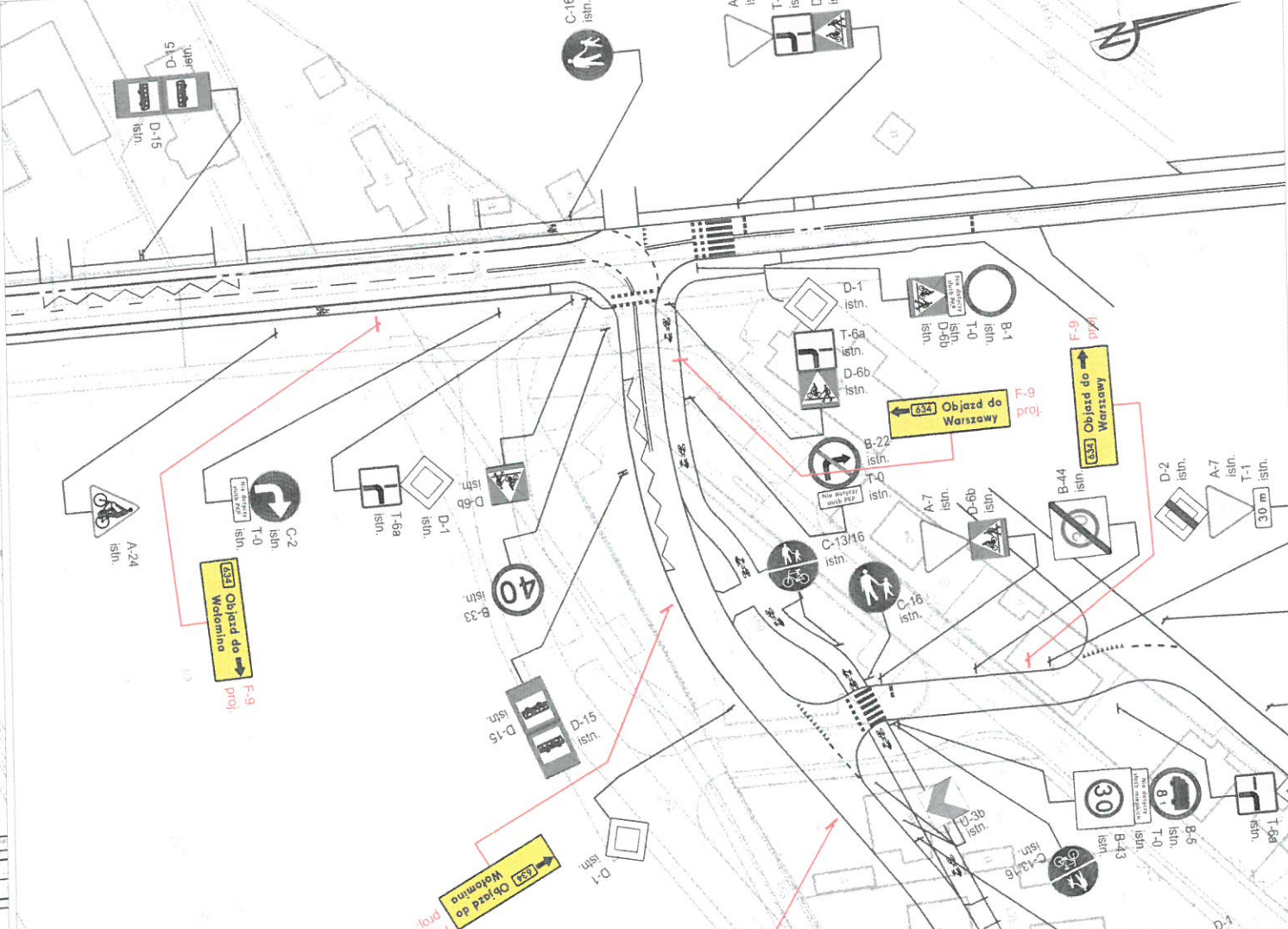
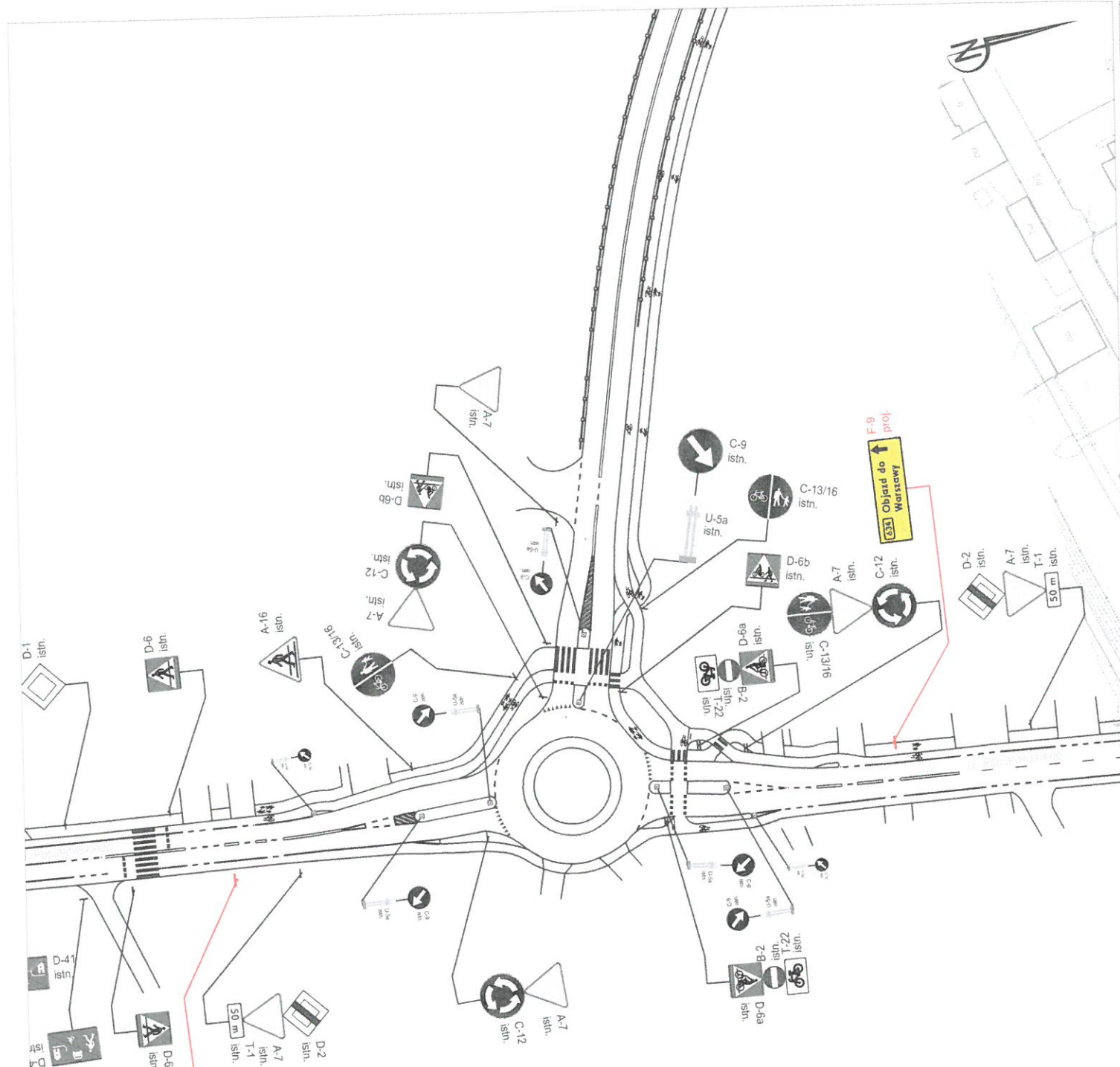
3PASY Konrad Turski  
Drutarnia 4  
26-200 Końskie  
tel.: 514-797-876  
NIP: 678-292-07-51

DANE PROJEKTANTA:	
Projektant:	Konrad Turski
Telefon:	514-797-876
Podpis:	

Projekt tymczasowej organizacji ruchu na czas zamknięcia DW634 na odcinku od skrzyżowania z ul. Nadarzyn do skrzyżowania z ul. Leśną. "Rozbudowa drogi wojewódzkiej nr 634 na wskazanych odcinkach na terenie gmin Zielonka, Kobyłka, Wołomin: - odcinek od km 26+831 do km 31+970".

DATA:	24-09-2024
SKALA:	1:1000

NUMER EWIDENCYJNY:	670-00
RYSunEK:	OBJAZD 1.01



Uzgodniono w zakresie dróg gminnych Miasta Kobyłka  
 Nr uzgodnienia 109/2024...  
 23.10.2024  
 Z up. BURMISTRZA  
 Anna Sobolewska  
 p.o. Kierownika  
 Wydziału Infrastruktury

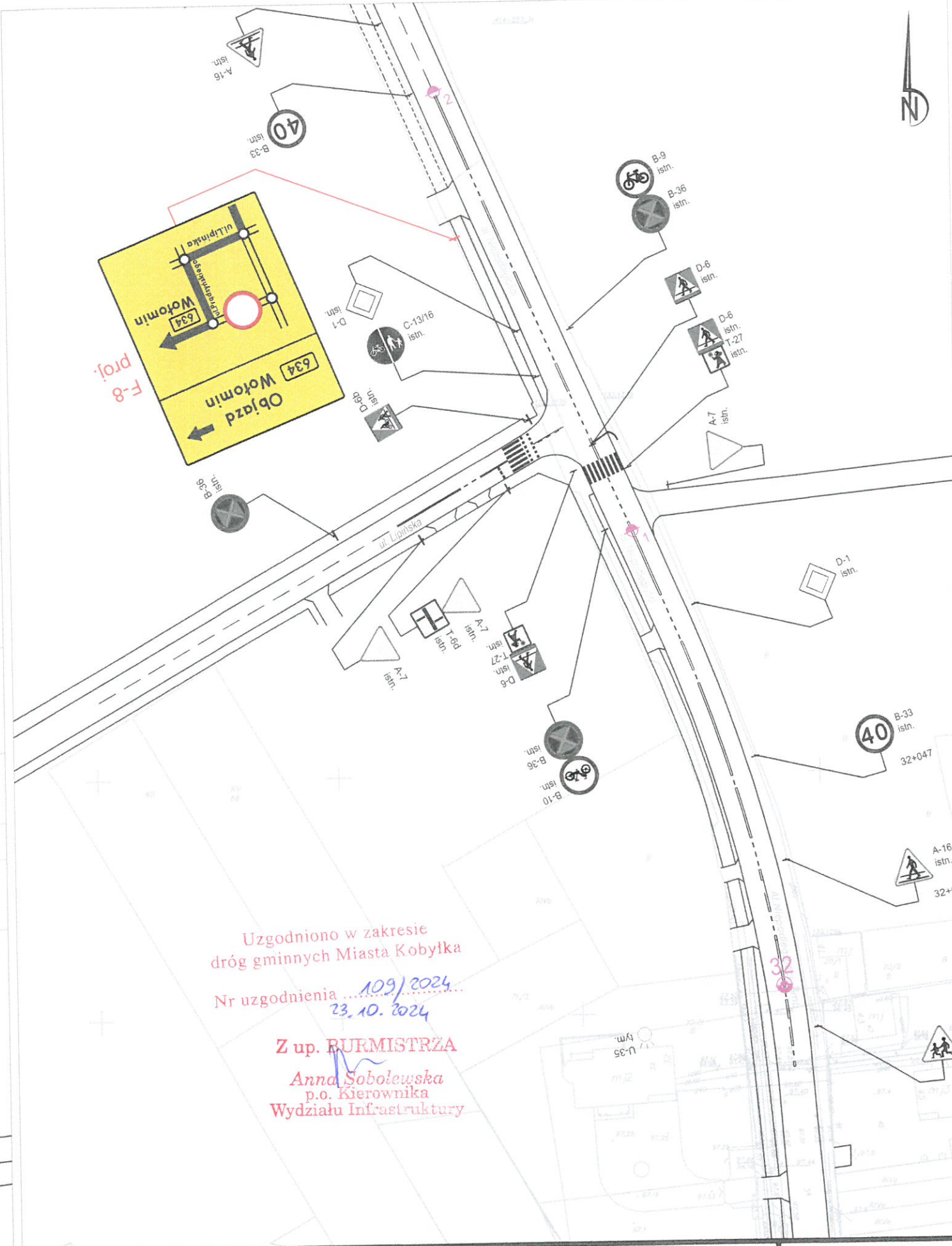
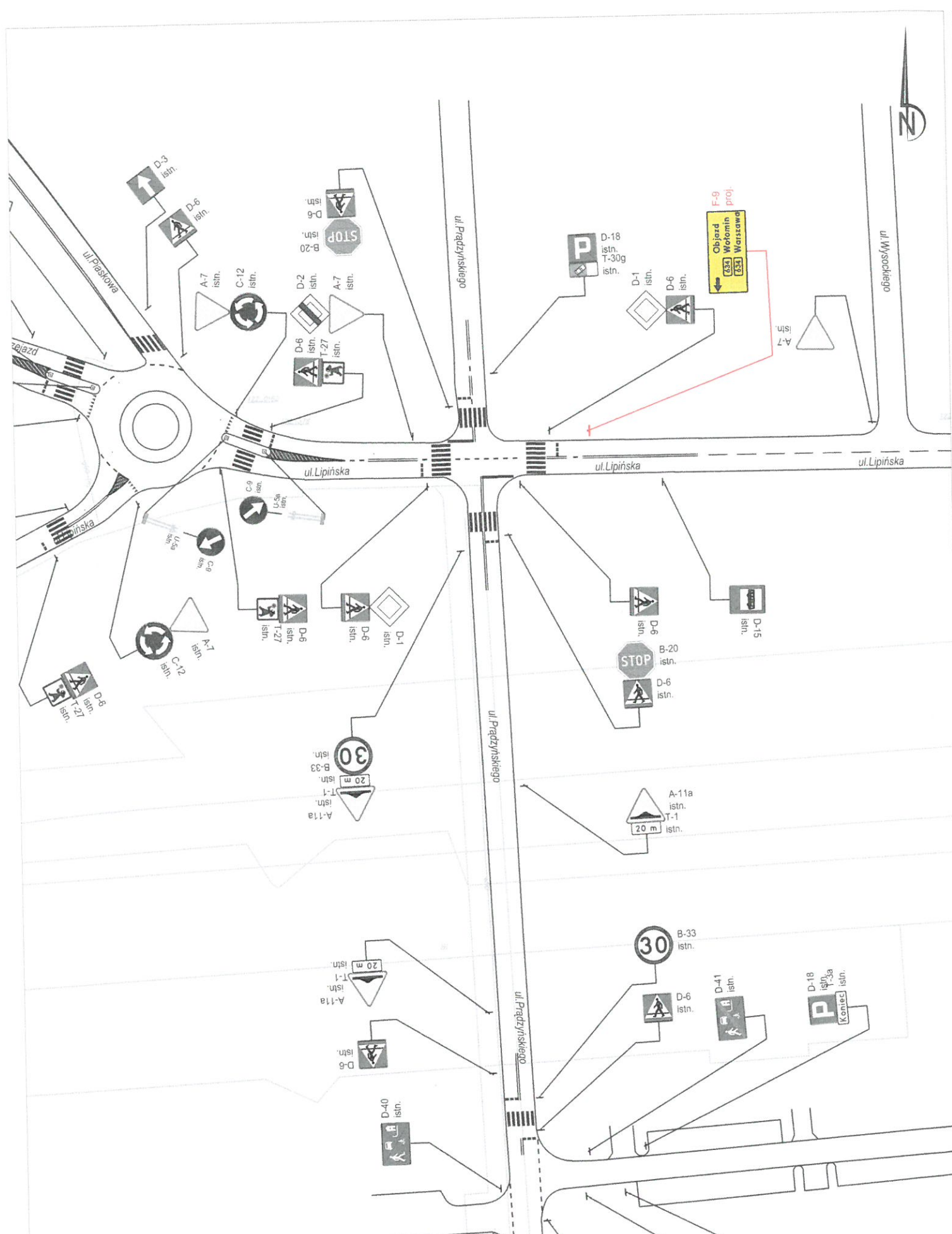
<b>LEGENDA:</b>	A-6a istn. Przykład znaku istniejącego	P-4 istn. Istniejące oznakowanie poziome	Strefa robót
B-33 proj. Przykład znaku projektowanego	P-4 proj. Projektowane oznakowanie poziome	Dojazd do posesji	

**PASY**  
 3PASY Konrad Turski  
 Drutarnia 4  
 26-200 Końskie  
 tel.: 514-797-876  
 NIP: 678-292-07-51

<b>DANE PROJEKTANTA:</b>	
Projektant:	Konrad Turski
Telefon:	514-797-876
Podpis:	

Projekt tymczasowej organizacji ruchu na czas zamknięcia DW634 na odcinku od skrzyżowania z ul. Nadarzyn do skrzyżowania z ul. Leśną. "Rozbudowa drogi wojewódzkiej nr 634 na wskazanych odcinkach na terenie gmin Zielonka, Kobyłka, Wołomin: - odcinek od km 26+831 do km 31+970".

DATA:	24-09-2024	NUMER EWIDENCYJNY:	670-00
SKALA:	1:1000	RYСУNEK:	OBJAZD 1.02



Uzgodniono w zakresie  
 dróg gminnych Miasta Kobyłka  
 Nr uzgodnienia .....109/2024.....  
 23.10.2024  
 Z up. BURMISTRZA  
 Anna Sobolewska  
 p.o. Kierownika  
 Wydziału Infrastruktury

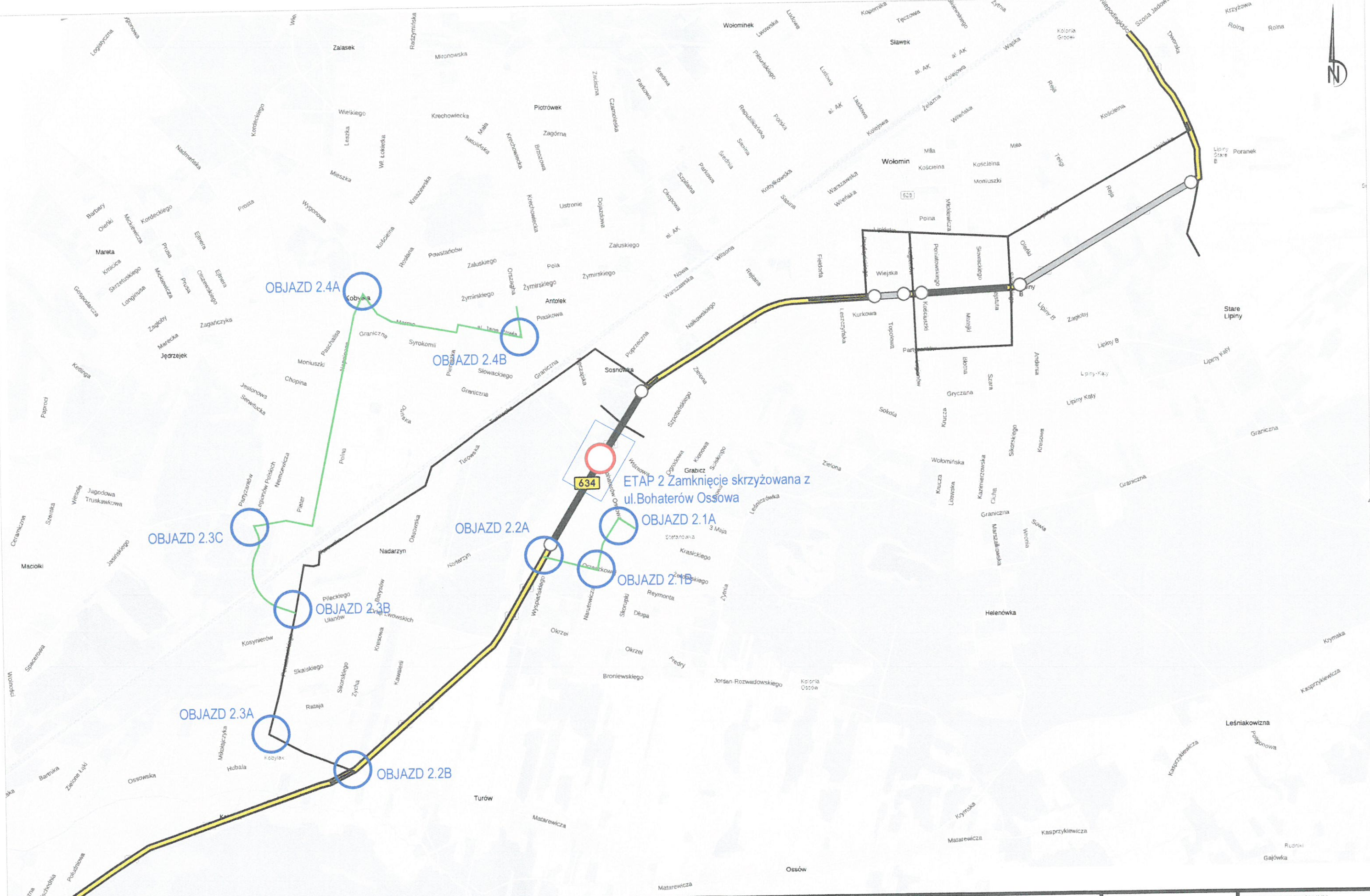
<b>LEGENDA:</b>	A-6a istn. Przykład znaku istniejącego	P-4 istn. Istniejące oznakowanie poziome	Strefa robót
B-33 proj. Przykład znaku projektowanego	P-4 proj. Projektowane oznakowanie poziome	Dojazd do posesji	

**PASY**  
 3PASY Konrad Turski  
 Drutarnia 4  
 26-200 Końskie  
 tel.: 514-797-876  
 NIP: 678-292-07-51

<b>DANE PROJEKTANTA:</b>	
Projektant:	Konrad Turski
Telefon:	514-797-876
Podpis:	

Projekt tymczasowej organizacji ruchu na czas zamknięcia DW634 na odcinku od skrzyżowania z ul. Nadarzyn do skrzyżowania z ul. Leśną. "Rozbudowa drogi wojewódzkiej nr 634 na wskazanych odcinkach na terenie gmin Zielonka, Kobyłka, Wołomin: - odcinek od km 26+831 do km 31+970".

DATA:	24-09-2024	NUMER EWIDENCYJNY:	670-00
SKALA:	1:1000	RYSunEK:	OBJAZD 1.03



<b>LEGENDA:</b>	A-6a istn. Przykład znaku istniejącego	P-4 istn. Istniejące oznakowanie poziome	Strefa robót
B-33 proj. Przykład znaku projektowanego	P-4 proj. Projektowane oznakowanie poziome	Dojazd do posesji	

**PASY**  
 3PASY Konrad Turski  
 Drutarnia 4  
 26-200 Końskie  
 tel.: 514-797-876  
 NIP: 678-292-07-51

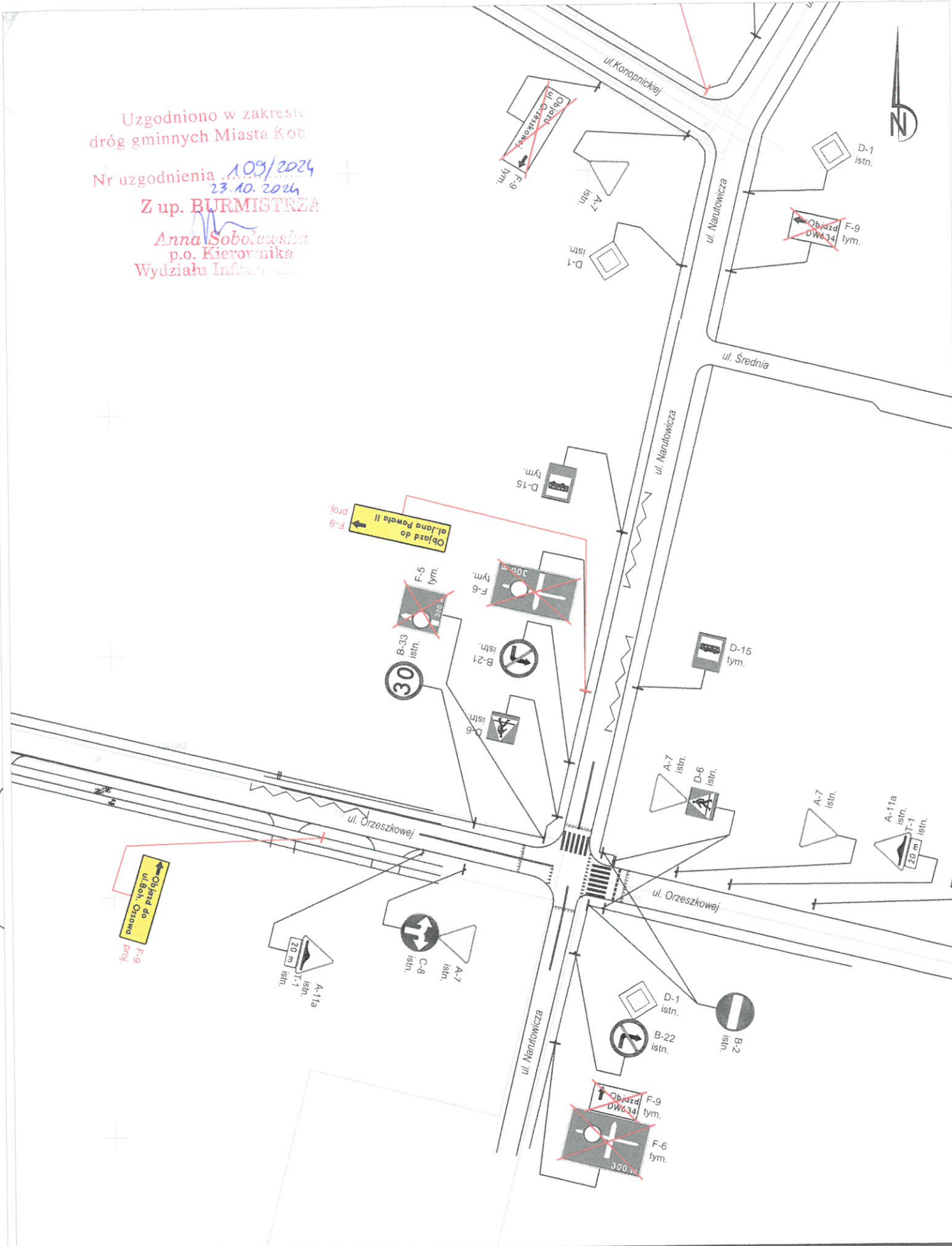
<b>DANE PROJEKTANTA:</b>	
Projektant:	Konrad Turski
Telefon:	514-797-876
Podpis:	

Projekt tymczasowej organizacji ruchu na czas zamknięcia DW634 na odcinku od skrzyżowania z ul. Nadarzyn do skrzyżowania z ul. Leśną. "Rozbudowa drogi wojewódzkiej nr 634 na wskazanych odcinkach na terenie gmin Zielonka, Kobyłka, Wołomin: - odcinek od km 26+831 do km 31+970".

DATA:	24-09-2024	NUMER EWIDENCYJNY:	670-00
SKALA:	1:10000	RYSUNEK:	ORIENTACJA 2







Uzgodniono w zakresie dróg gminnych Miasta Kobylki  
 Nr uzgodnienia 109/2024  
 23.10.2024  
 Z up. BURMISTRZA  
 Anna Sobolewska  
 p.o. Kierownika  
 Wydziału Informatyki

LEGENDA:

	A-6a istn.	Przykład znaku istniejącego		P-4 istn.	Istniejące oznakowanie poziome		Strefa robót
	B-33 proj.	Przykład znaku projektowanego		P-4 proj.	Projektowane oznakowanie poziome		Dojazd do posesji

**PASY**  
 3PASY Konrad Turski  
 Drutarnia 4  
 26-200 Końskie  
 tel.: 514-797-876  
 NIP: 678-292-07-51

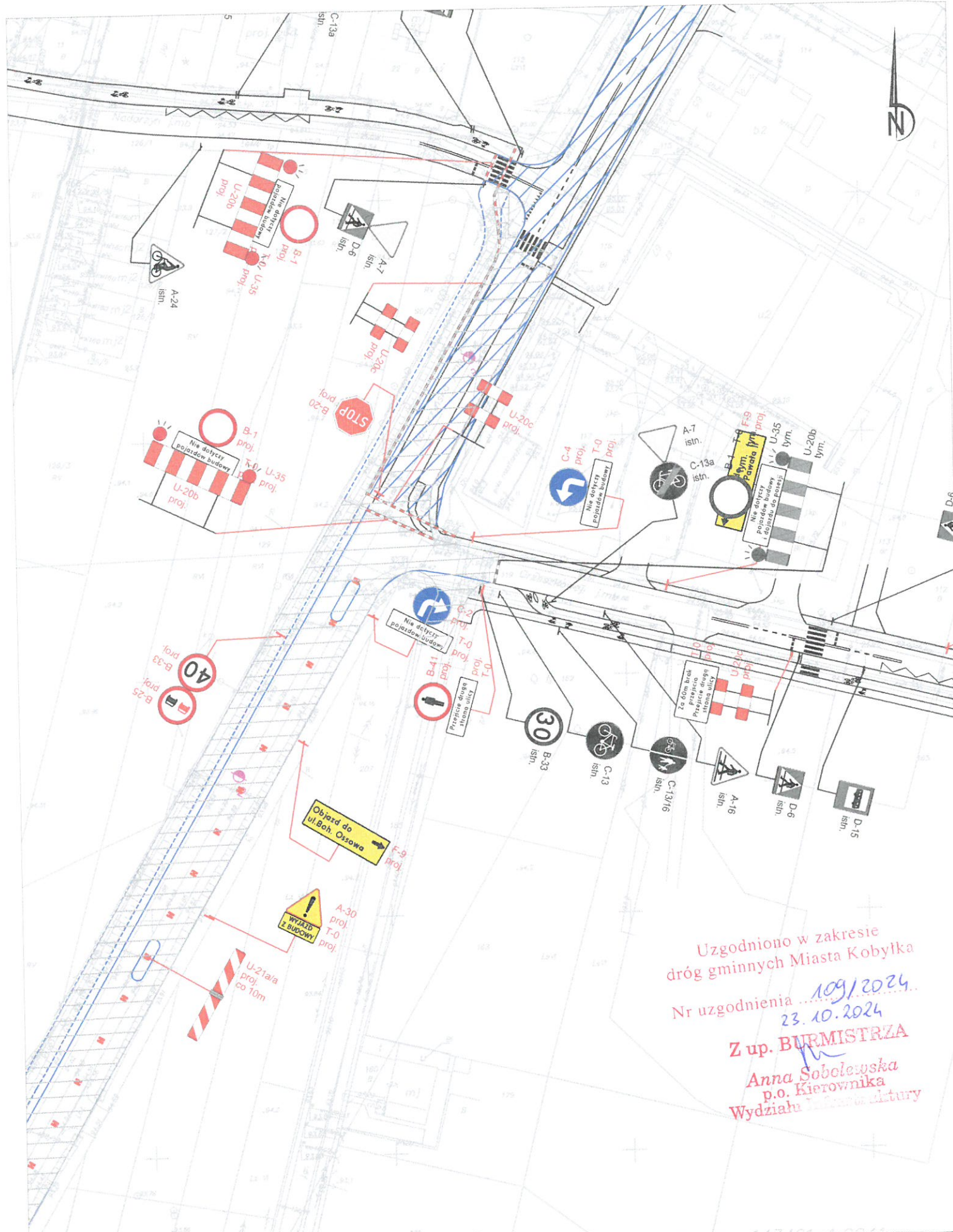
DANE PROJEKTANTA:

Projektant:	Konrad Turski
Telefon:	514-797-876
Podpis:	

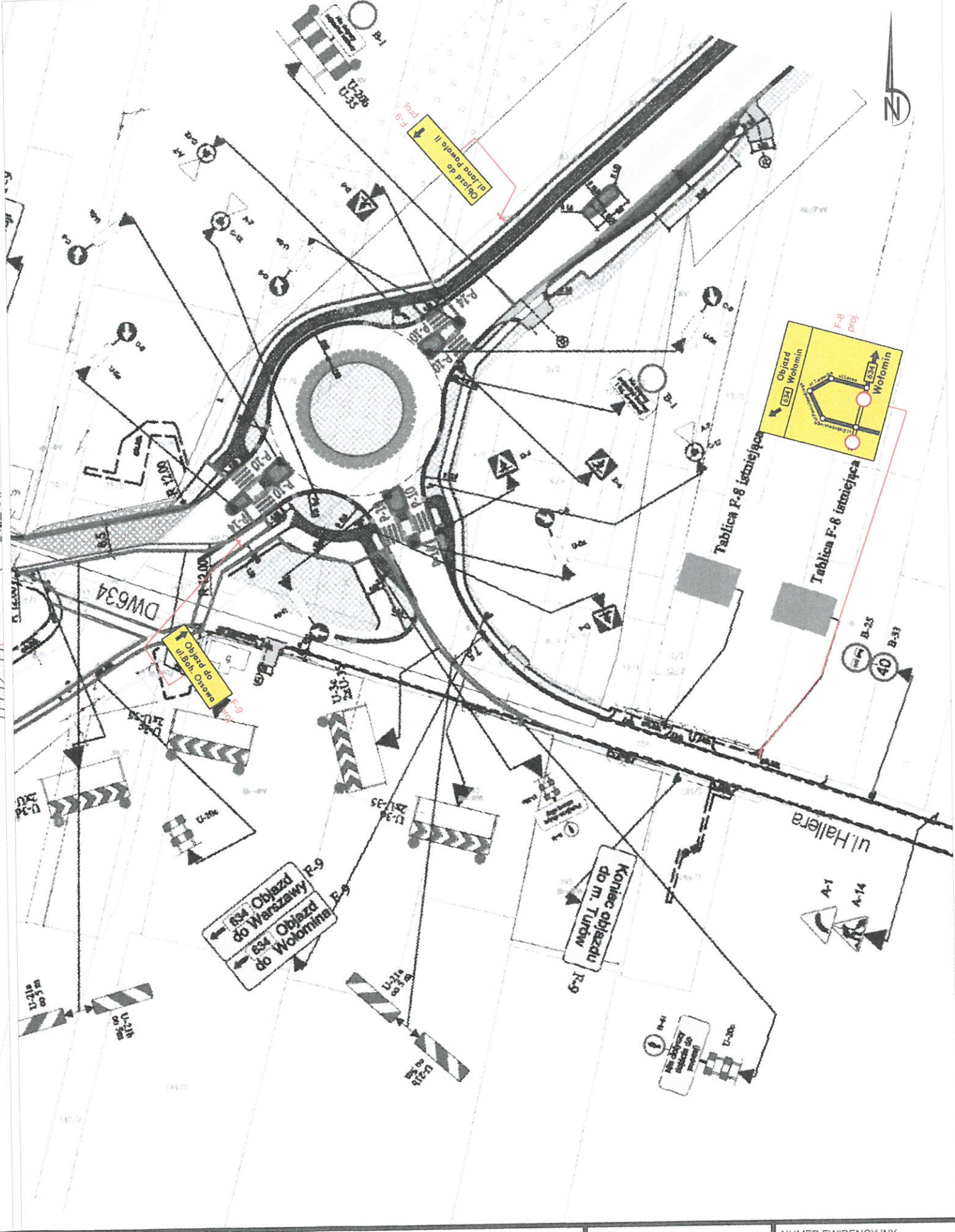
Projekt tymczasowej organizacji ruchu na czas zamknięcia DW634 na odcinku od skrzyżowania z ul. Nadarzyn do skrzyżowania z ul. Leśną. "Rozbudowa drogi wojewódzkiej nr 634 na wskazanych odcinkach na terenie gmin Zielonka, Kobylka, Wołomin: - odcinek od km 26+831 do km 31+970".

DATA:	24-09-2024
SKALA:	1:1000

NUMER EWIDENCYJNY:	670-00
RYSunEK:	OBJAZD 2.01



Uzgodniono w zakresie dróg gminnych Miasta Kobyłka  
 Nr uzgodnienia .....109/2024  
 23.10.2024  
 Z up. BURMISTRZA  
 Anna Sobolewska  
 p.o. Kierownika  
 Wydziału Inżynierii Lądowej



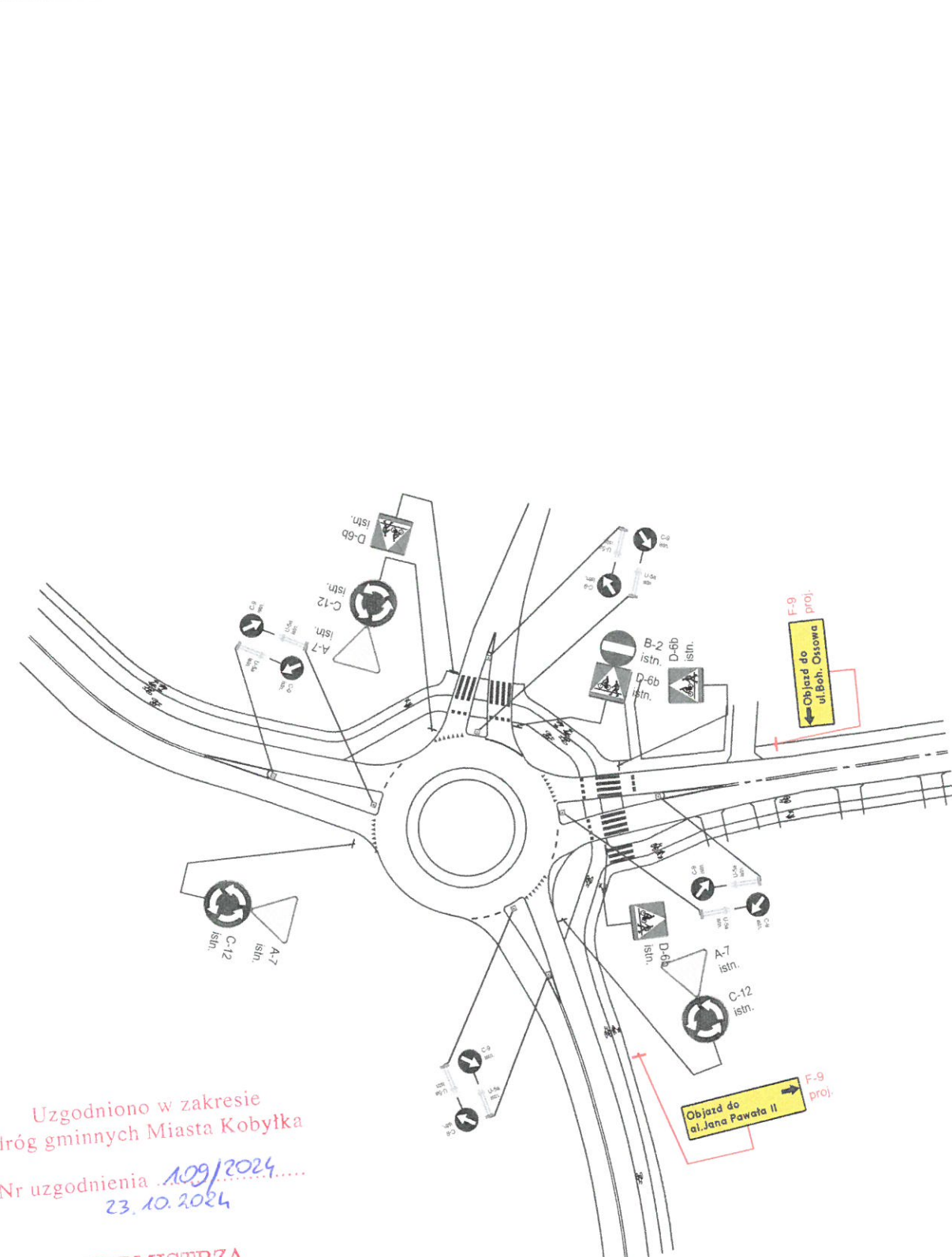
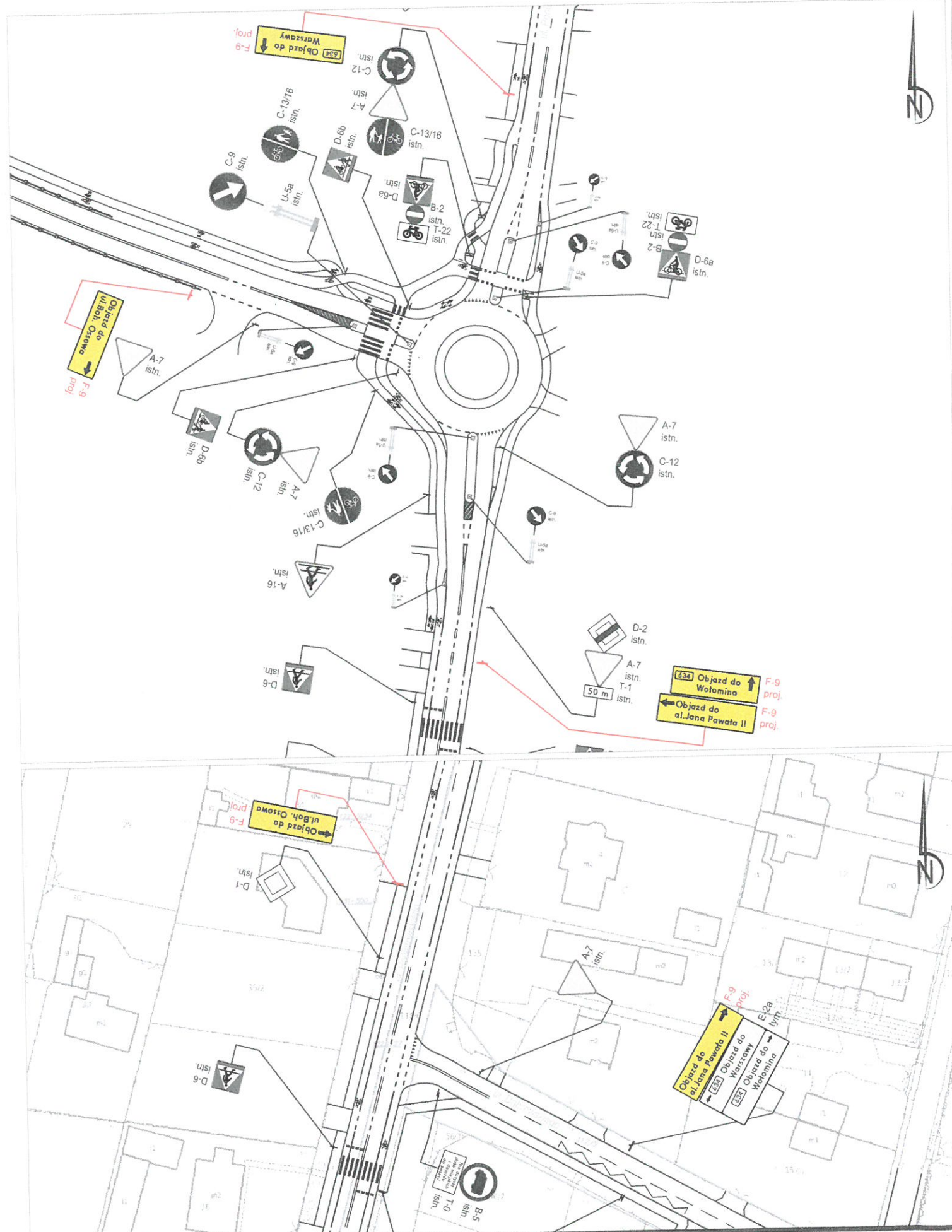
<b>LEGENDA:</b>	A-6a istn. Przykład znaku istniejącego	P-4 istn. Istniejące oznakowanie poziome	Strefa robót
B-33 proj. Przykład znaku projektowanego	P-4 proj. Projektowane oznakowanie poziome	Dojazd do posesji	

**PASY**  
 3PASY Konrad Turski  
 Drutarnia 4  
 26-200 Końskie  
 tel.: 514-797-876  
 NIP: 678-292-07-51

<b>DANE PROJEKTANTA:</b>	
Projektant:	Konrad Turski
Telefon:	514-797-876
Podpis:	

Projekt tymczasowej organizacji ruchu na czas zamknięcia DW634 na odcinku od skrzyżowania z ul. Nadarzyn do skrzyżowania z ul. Leśną. "Rozbudowa drogi wojewódzkiej nr 634 na wskazanych odcinkach na terenie gmin Zielonka, Kobyłka, Wołomin: - odcinek od km 26+831 do km 31+970".

DATA:	24-09-2024	NUMER EWIDENCYJNY:	670-00
SKALA:	1:1000	RYСУNEK:	OBJAZD 2.02



Uzgodniono w zakresie dróg gminnych Miasta Kobyłka  
 Nr uzgodnienia 109/2024.....  
 23.10.2024

Z up. BURMISTRZA  
 Anna Sobolewska  
 p.o. Kierownika  
 Wydziału Infrastruktury

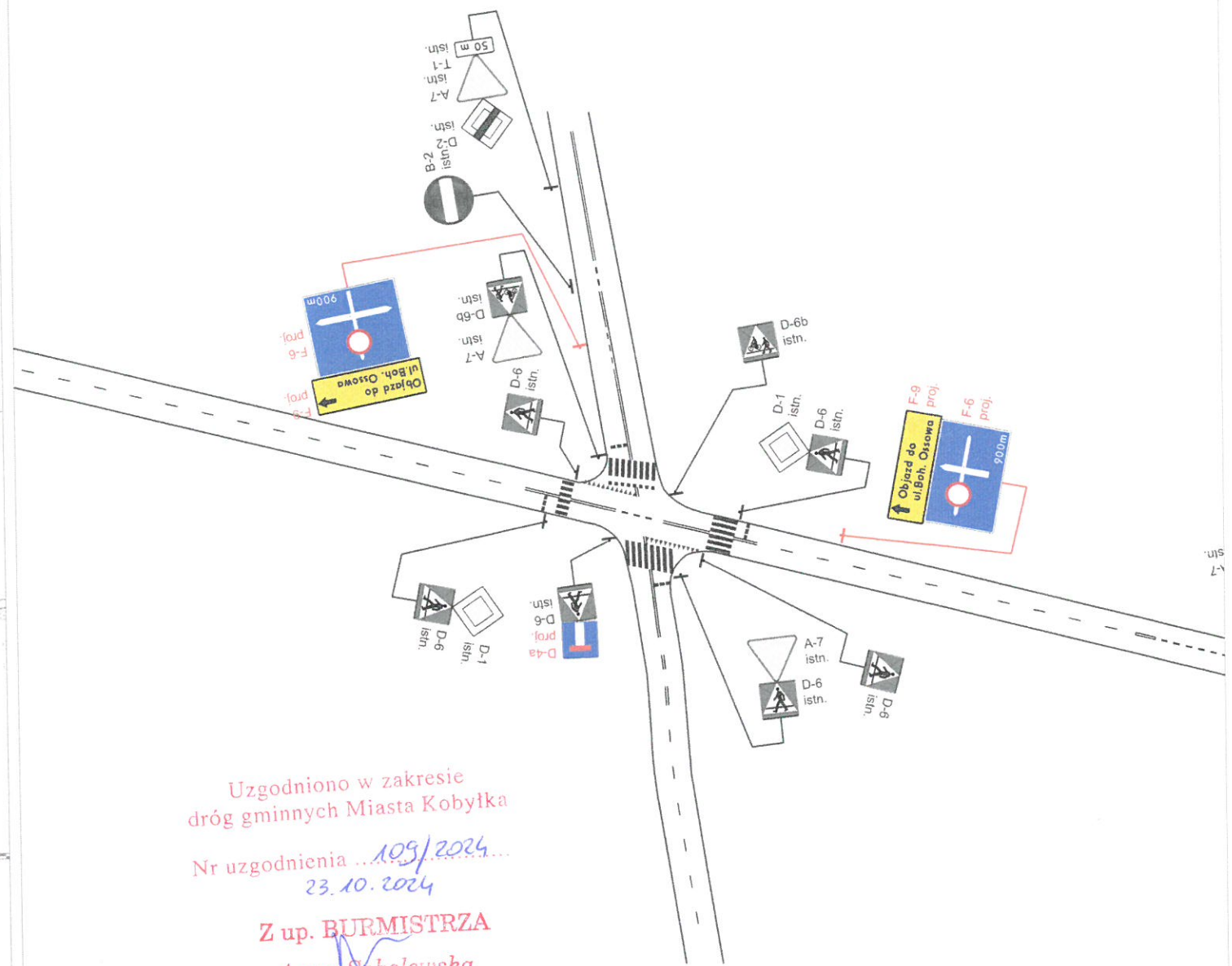
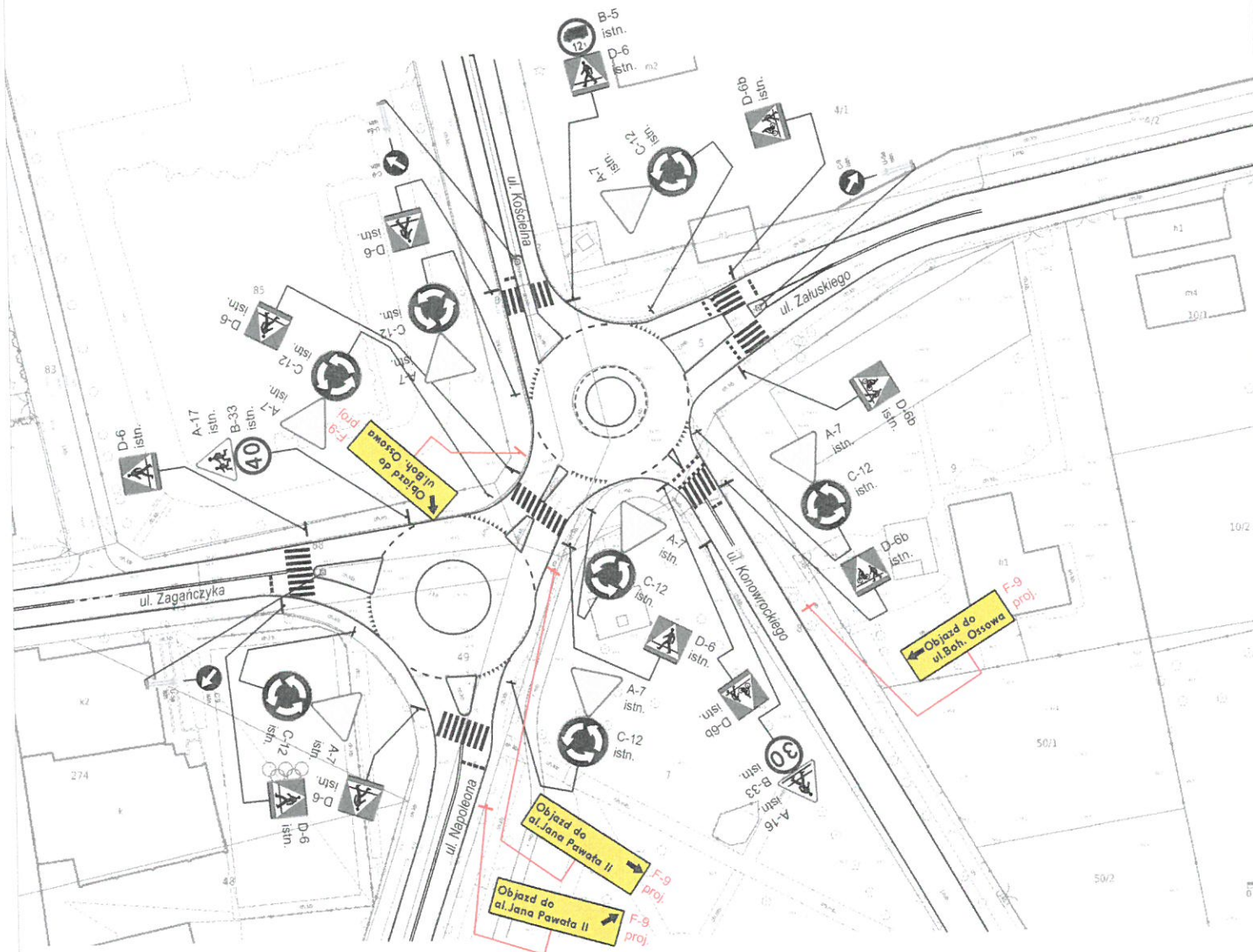
<b>LEGENDA:</b>	A-6a istn. Przykład znaku istniejącego	P-4 istn. Istniejące oznakowanie poziome	Strefa robót
B-33 proj. Przykład znaku projektowanego	P-4 prcj. Projektowane oznakowanie poziome	Dojazd do posesji	

**PASY**  
 3PASY Konrad Turski  
 Drutarnia 4  
 26-200 Końskie  
 tel.: 514-797-876  
 NIP: 678-292-07-51

<b>DANE PROJEKTANTA:</b>	
Projektant:	Konrad Turski
Telefon:	514-797-876
Podpis:	

Projekt tymczasowej organizacji ruchu na czas zamknięcia DW634 na odcinku od skrzyżowania z ul. Nadarzyn do skrzyżowania z ul. Leśną. "Rozbudowa drogi wojewódzkiej nr 634 na wskazanych odcinkach na terenie gmin Zielonka, Kobyłka, Wołomin: - odcinek od km 26+831 do km 31+970".

DATA:	24-09-2024	NUMER EWIDENCYJNY:	670-00
SKALA:	1:1000	RYSUNEK:	OBJAZD 2.03



Uzgodniono w zakresie  
drog gminnych Miasta Kobyłka

Nr uzgodnienia ...109/2024...  
23.10.2024

Z up. BURMISTRZA

Anna Sobolewska  
p.o. Kierownika  
Wydziału Infrastruktury

LEGENDA:

	A-6a istn.	Przykład znaku istniejącego
	B-33 proj.	Przykład znaku projektowanego

	P-4 istn.	Istniejące oznakowanie poziome
	P-4 proj.	Projektowane oznakowanie poziome

	Strefa robót
	Dojazd do posesji

**PASY**<sup>3</sup>

3PASY Konrad Turski  
Drutarnia 4  
26-200 Końskie  
tel.: 514-797-876  
NIP: 678-292-07-51

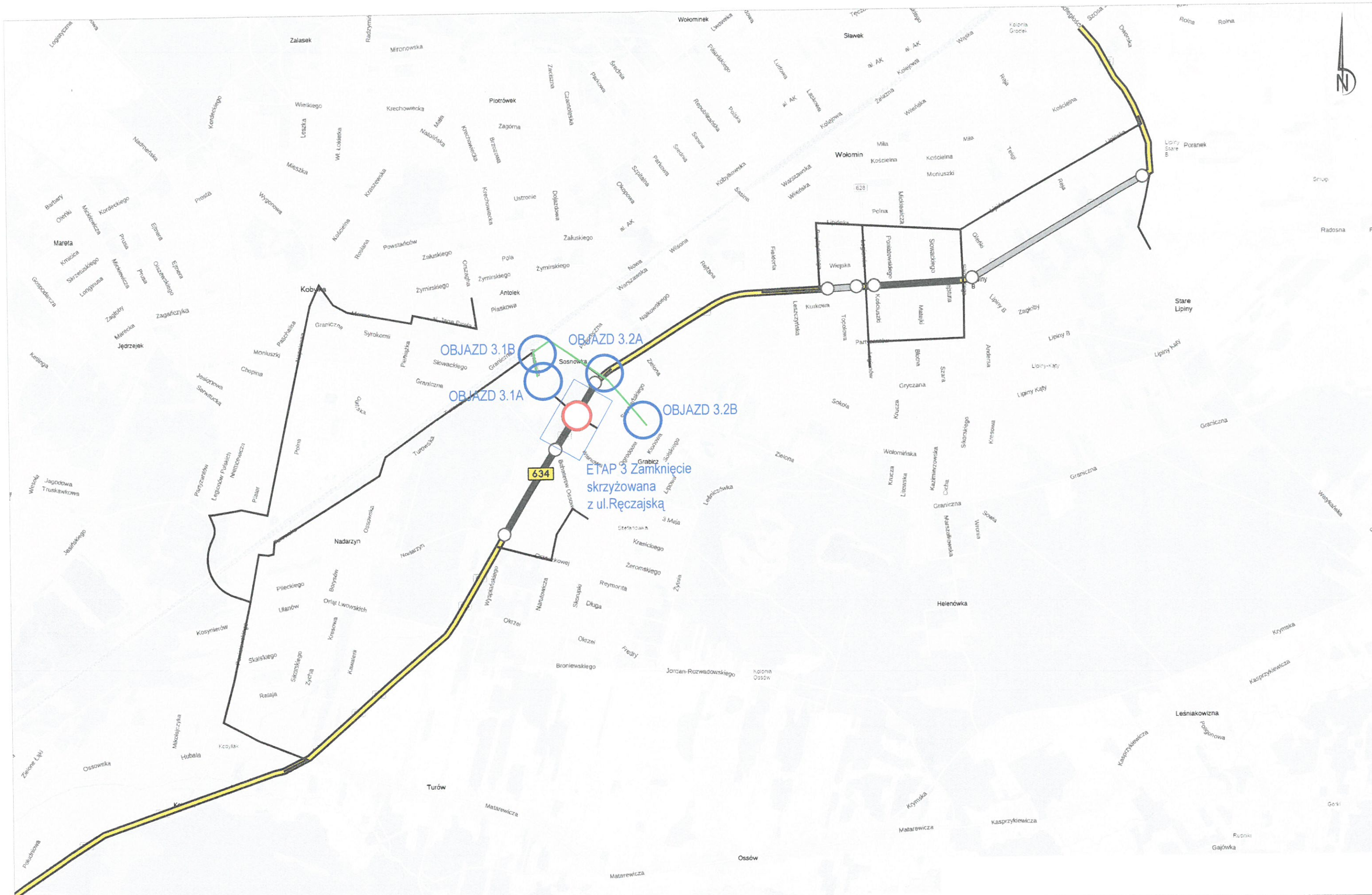
DANE PROJEKTANTA:

Projektant:	Konrad Turski
Telefon:	514-797-876
Podpis:	

Projekt tymczasowej organizacji ruchu na czas zamknięcia DW634 na odcinku od skrzyżowania z ul. Nadarzyn do skrzyżowania z ul. Leśną. "Rozbudowa drogi wojewódzkiej nr 634 na wskazanych odcinkach na terenie gmin Zielonka, Kobyłka, Wotomin: - odcinek od km 26+831 do km 31+970".

DATA:	24-09-2024
SKALA:	1:1000

NUMER EWIDENCYJNY:	670-00
RYSunEK:	OBJAZD 2.04



**ETAP 3 Zamknięcie skrzyżowania z ul. Ręczajską**

<b>LEGENDA:</b>	A-6a istn. Przykład znaku istniejącego	P-4 istn. Istniejące oznakowanie poziome	Strefa robót
	B-33 proj. Przykład znaku projektowanego	P-4 proj. Projektowane oznakowanie poziome	Dojazd do posesji



3PASY Konrad Turski  
 Drutarnia 4  
 26-200 Końskie  
 tel.: 514-797-876  
 NIP: 678-292-07-51

<b>DANE PROJEKTANTA:</b>	
Projektant:	Konrad Turski
Telefon:	514-797-876
Podpis:	

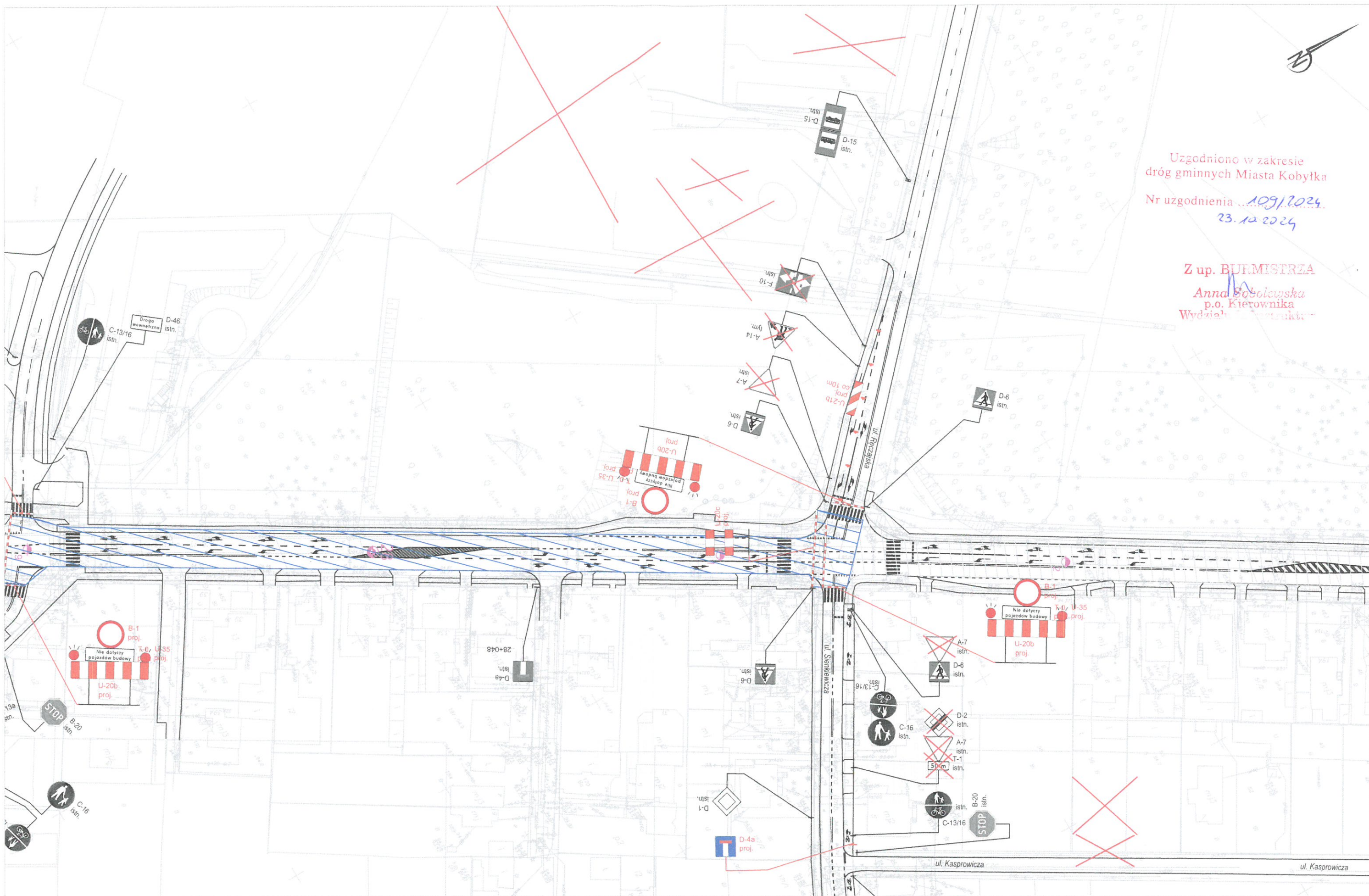
Projekt tymczasowej organizacji ruchu na czas zamknięcia DW634 na odcinku od skrzyżowania z ul. Nadarzyn do skrzyżowania z ul. Leśną. "Rozbudowa drogi wojewódzkiej nr 634 na wskazanych odcinkach na terenie gmin Zielonka, Kobyłka, Wołomin - odcinek od km 26+831 do km 31+970".

DATA:	24-09-2024	NUMER EWIDENCYJNY:	670-00
SKALA:	1:10000	RYSunEK:	ORIENTACJA 3



Uzgodniono w zakresie dróg gminnych Miasta Kobyłka  
 Nr uzgodnienia ...109/2024...  
 23.10.2024

Z up. BURMISTRZA  
 Anna Sobolewska  
 p.o. Kierownika  
 Wydziału Inżynierii



<b>LEGENDA:</b>	A-6a istn. Przykład znaku istniejącego	P-4 istn. Istniejące oznakowanie poziome	Strefa robót
B-33 proj. Przykład znaku projektowanego	P-4 proj. Projektowane oznakowanie poziome	Dojazd do posesji	



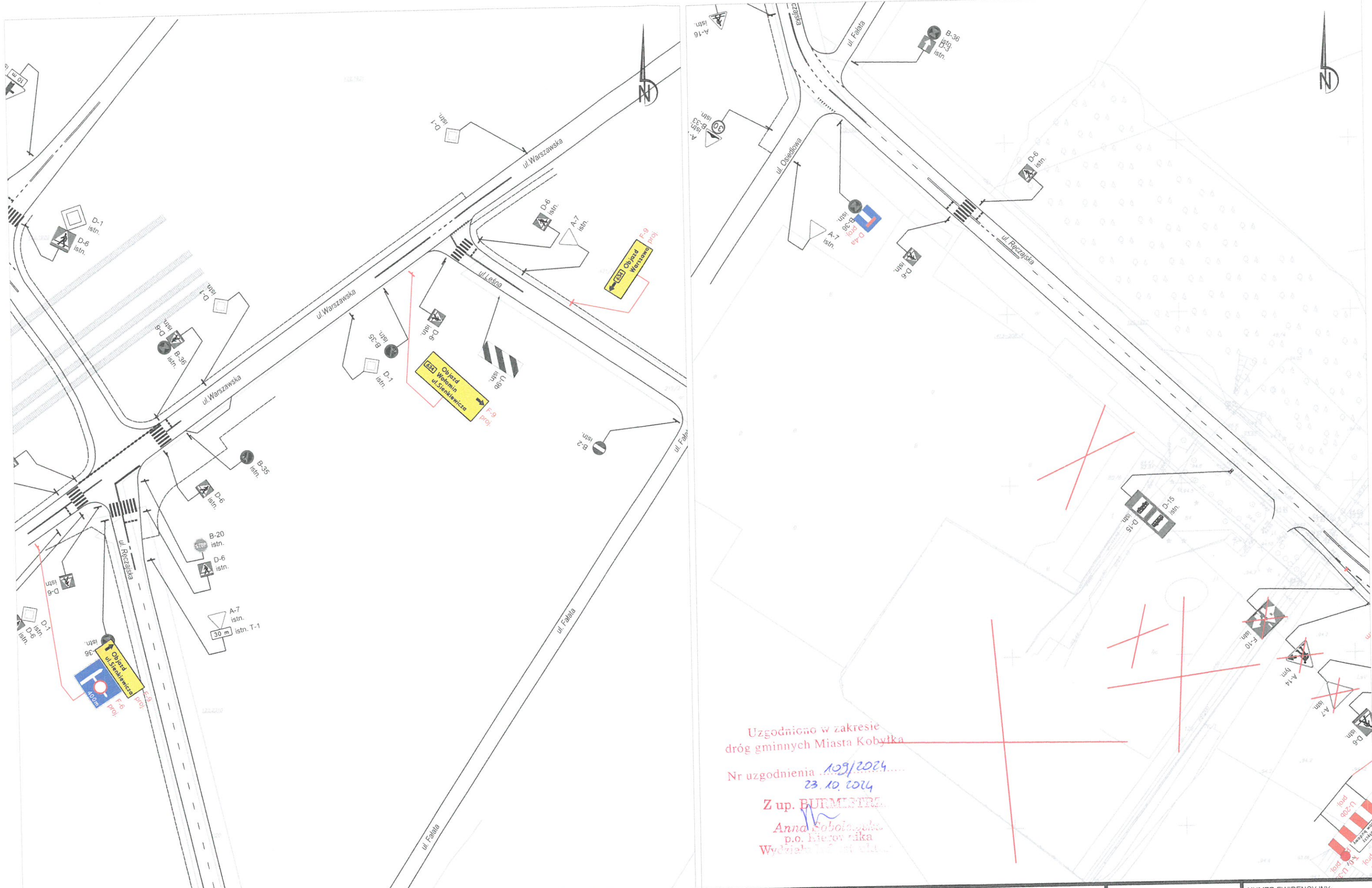
3PASY Konrad Turski  
 Drutarnia 4  
 26-200 Końskie  
 tel.: 514-797-876  
 NIP: 678-292-07-51

<b>DANE PROJEKTANTA:</b>	
Projektant:	Konrad Turski
Telefon:	514-797-876
Podpis:	

Projekt tymczasowej organizacji ruchu na czas zamknięcia DW634 na odcinku od skrzyżowania z ul. Nadarzyn do skrzyżowania z ul. Leśną. "Rozbudowa drogi wojewódzkiej nr 634 na wskazanych odcinkach na terenie gmin Zielonka, Kobyłka, Wołomin - odcinek od km 26+831 do km 31+970".

DATA:	24-09-2024
SKALA:	1:1000

NUMER EWIDENCYJNY:	670-00
RYSunEK:	ETAP 3



Uzgodniono w zakresie dróg gminnych Miasta Kobyłka

Nr uzgodnienia 109/2024  
23.10.2024

Z up. BURMISTRZA

Anna Sobolewska  
p.o. Kierownika  
Wydziału Inżynierii

LEGENDA:	A-6a istn. Przykład znaku istniejącego	P-4 istn. Istniejące oznakowanie poziome	Strefa robót
	B-33 proj. Przykład znaku projektowanego	P-4 prcj. Projektowane oznakowanie poziome	Dojazd do posesji

**PASY**  
3PASY Konrad Turski  
Drutarnia 4  
26-200 Końskie  
tel.: 514-797-876  
NIP: 678-292-07-51

DANE PROJEKTANTA:	
Projektant:	Konrad Turski
Telefon:	514-797-876
Podpis:	

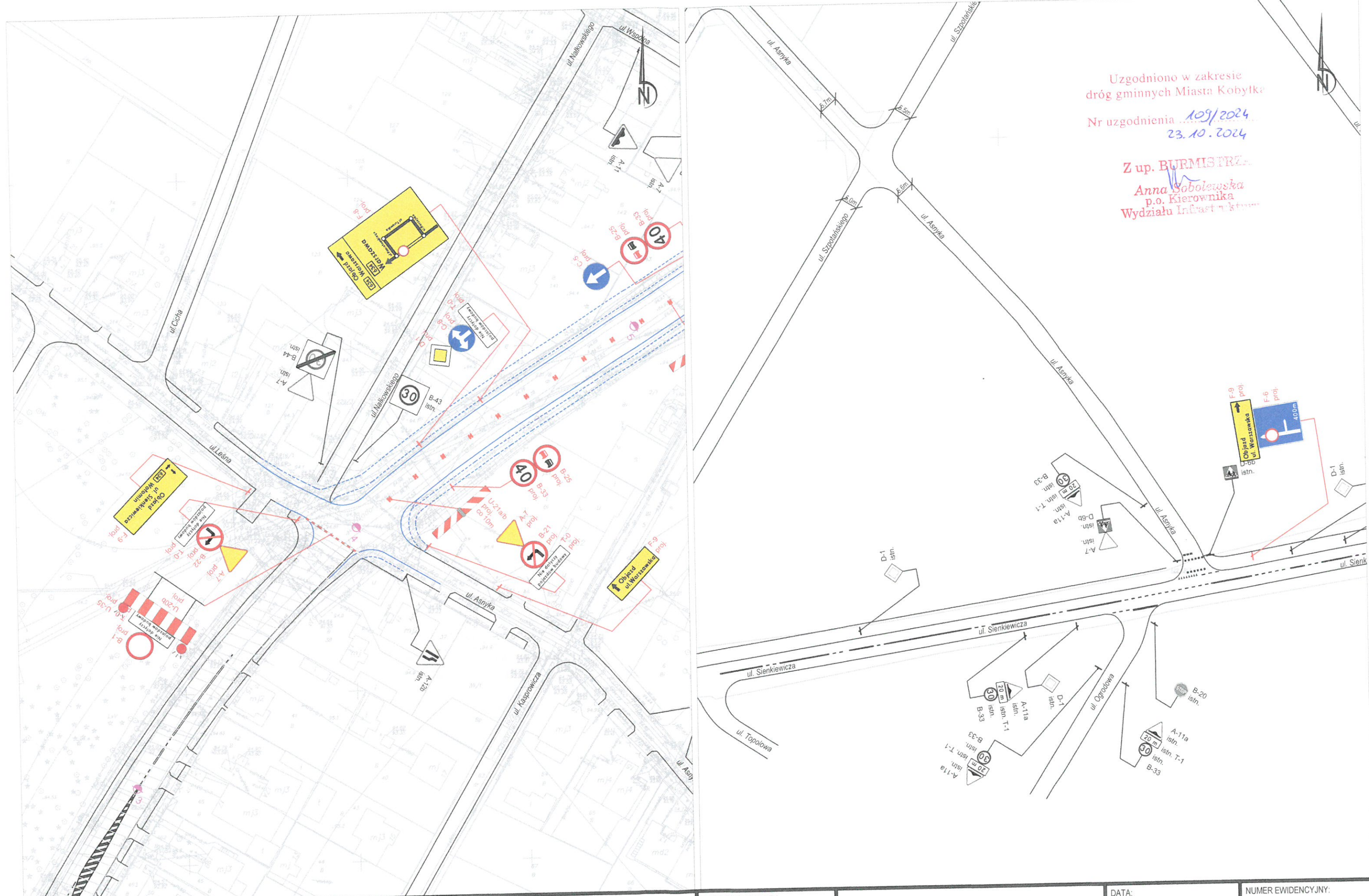
Projekt tymczasowej organizacji ruchu na czas zamknięcia DW634 na odcinku od skrzyżowania z ul. Nadarzyn do skrzyżowania z ul. Leśną. "Rozbudowa drogi wojewódzkiej nr 634 na wskazanych odcinkach na terenie gmin Zielonka, Kobyłka, Wołomin: - odcinek od km 26+831 do km 31+970".

DATA:	24-09-2024	NUMER EWIDENCYJNY:	670-00
SKALA:	1:1000	RYСУNEK:	OBJAZD 3.01



Uzgodniono w zakresie dróg gminnych Miasta Kobyłka  
 Nr uzgodnienia 109/2024  
 23.10.2024

Z up. BURMISTRZA  
 Anna Sobolewska  
 p.o. Kierownika  
 Wydziału Infrastruktury



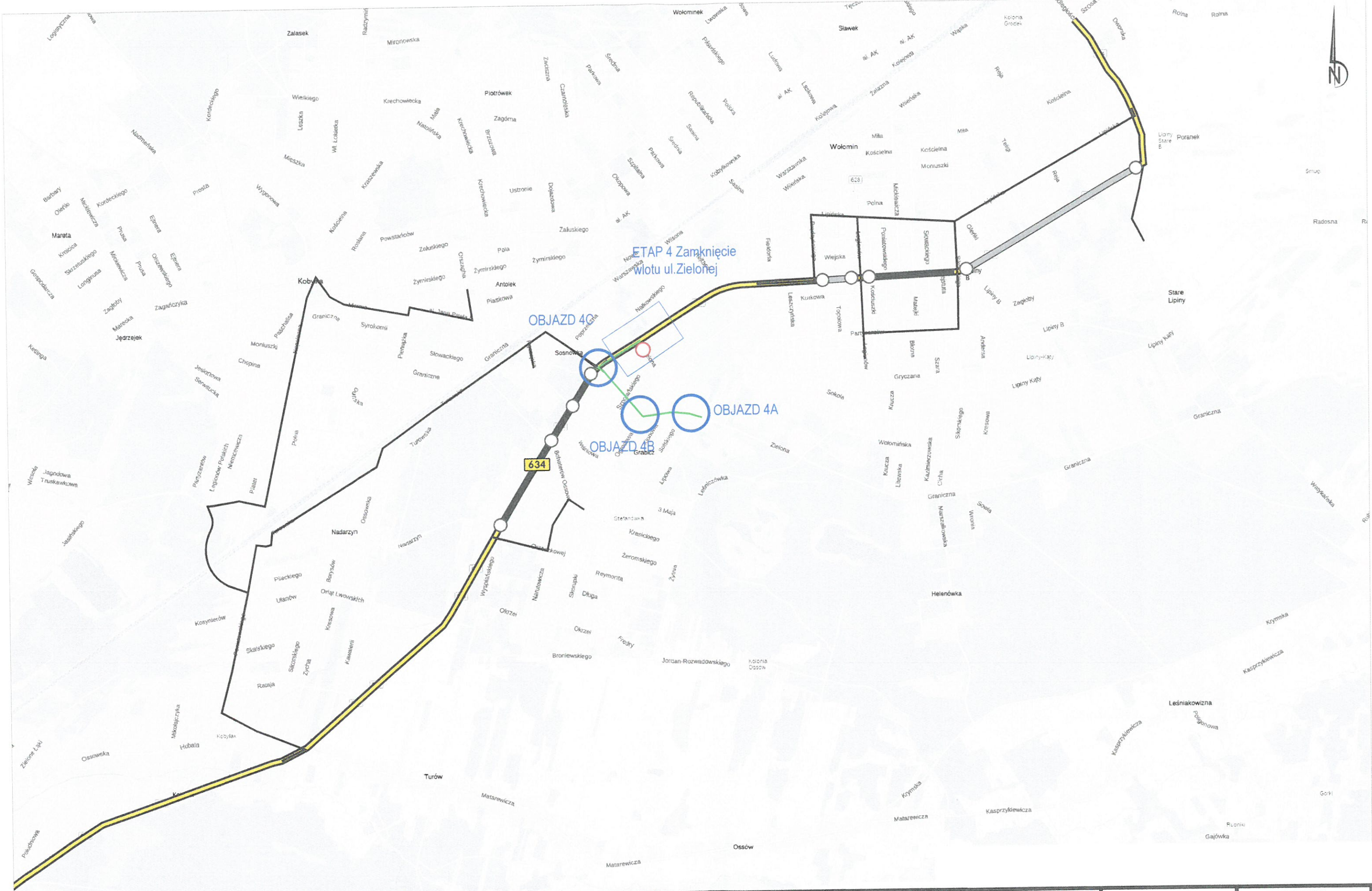
<b>LEGENDA:</b>	A-6a istn. Przykład znaku istniejącego	P-4 istn. Istniejące oznakowanie poziome	Strefa robót
B-33 proj. Przykład znaku projektowanego	P-4 proj. Projektowane oznakowanie poziome	Dojazd do posesji	

**PASY**  
 3PASY Konrad Turski  
 Drutarnia 4  
 26-200 Końskie  
 tel.: 514-797-876  
 NIP: 678-292-07-51

<b>DANE PROJEKTANTA:</b>	
Projektant:	Konrad Turski
Telefon:	514-797-876
Podpis:	

Projekt tymczasowej organizacji ruchu na czas zamknięcia DW634 na odcinku od skrzyżowania z ul. Nadarzyn do skrzyżowania z ul. Leśną. "Rozbudowa drogi wojewódzkiej nr 634 na wskazanych odcinkach na terenie gmin Zielonka, Kobyłka, Wołomin: - odcinek od km 26+831 do km 31+970".

DATA:	24-09-2024	NUMER EWIDENCYJNY:	670-00
SKALA:	1:1000	RYСУNEK:	OBJAZD 3.02



<b>LEGENDA:</b>	A-6a istn. Przykład znaku istniejącego	P-4 istn. Istniejące oznakowanie poziome	Strefa robót
	B-33 proj. Przykład znaku projektowanego	P-4 proj. Projektowane oznakowanie poziome	Dojazd do posesji

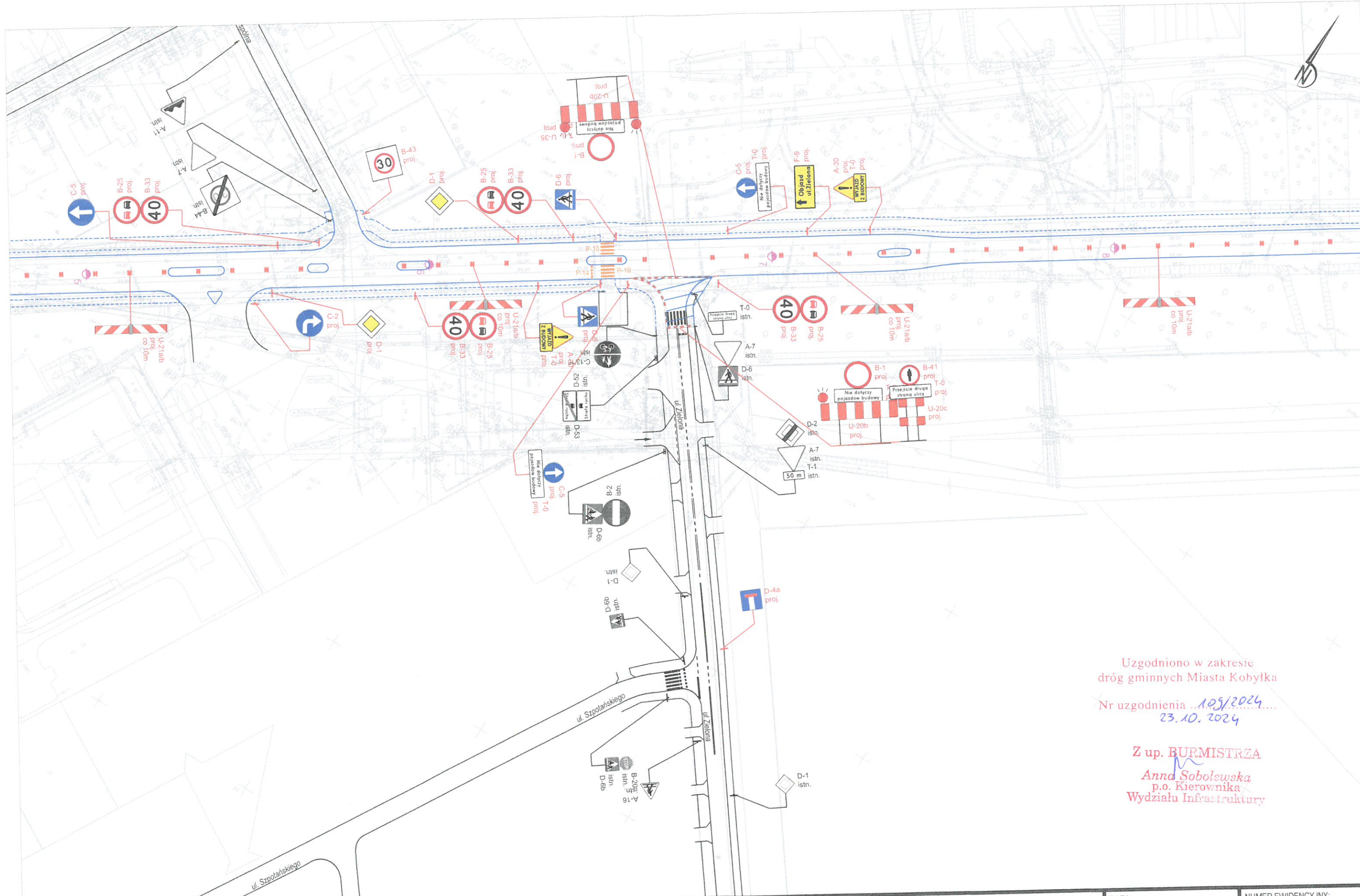
**PASY**<sup>3</sup>

3PASY Konrad Turski  
 Drutarnia 4  
 26-200 Końskie  
 tel.: 514-797-876  
 NIP: 678-292-07-51

<b>DANE PROJEKTANTA:</b>	
Projektant:	Konrad Turski
Telefon:	514-797-876
Podpis:	

Projekt tymczasowej organizacji ruchu na czas zamknięcia Drutarnia 4 na odcinku od skrzyżowania z ul. Nadarzyn do skrzyżowania z ul. Leśną. "Rozbudowa drogi wojewódzkiej nr 634 na wskazanych odcinkach na terenie gmin Zielonka, Kobyłka, Wołomin: - odcinek od km 26+831 do km 31+970".

DATA:	24-09-2024	NUMER EWIDENCYJNY:	670-00
SKALA:	1:10000	RYSUNEK:	ORIENTACJA 4



Uzgodniono w zakresie dróg gminnych Miasta Kobyłka  
 Nr uzgodnienia *109/2024*  
 23.10.2024

Z up. BURMISTRZA  
*Anna Sobolewska*  
 p.o. Kierownika  
 Wydziału Infrastruktury

<b>LEGENDA:</b>	A-6a istn. Przykład znaku istniejącego	P-4 istn. Istniejące oznakowanie poziome	Strefa robót
B-33 proj. Przykład znaku projektowanego	P-4 proj. Projektowane oznakowanie poziome	Dojazd do posesji	

**PASY**  
 3PASY Konrad Turski  
 Drukarnia 4  
 26-200 Końskie  
 tel.: 514-797-876  
 NIP: 678-292-07-51

<b>DANE PROJEKTANTA:</b>	
Projektant:	Konrad Turski
Telefon:	514-797-876
Podpis:	<i>[Signature]</i>

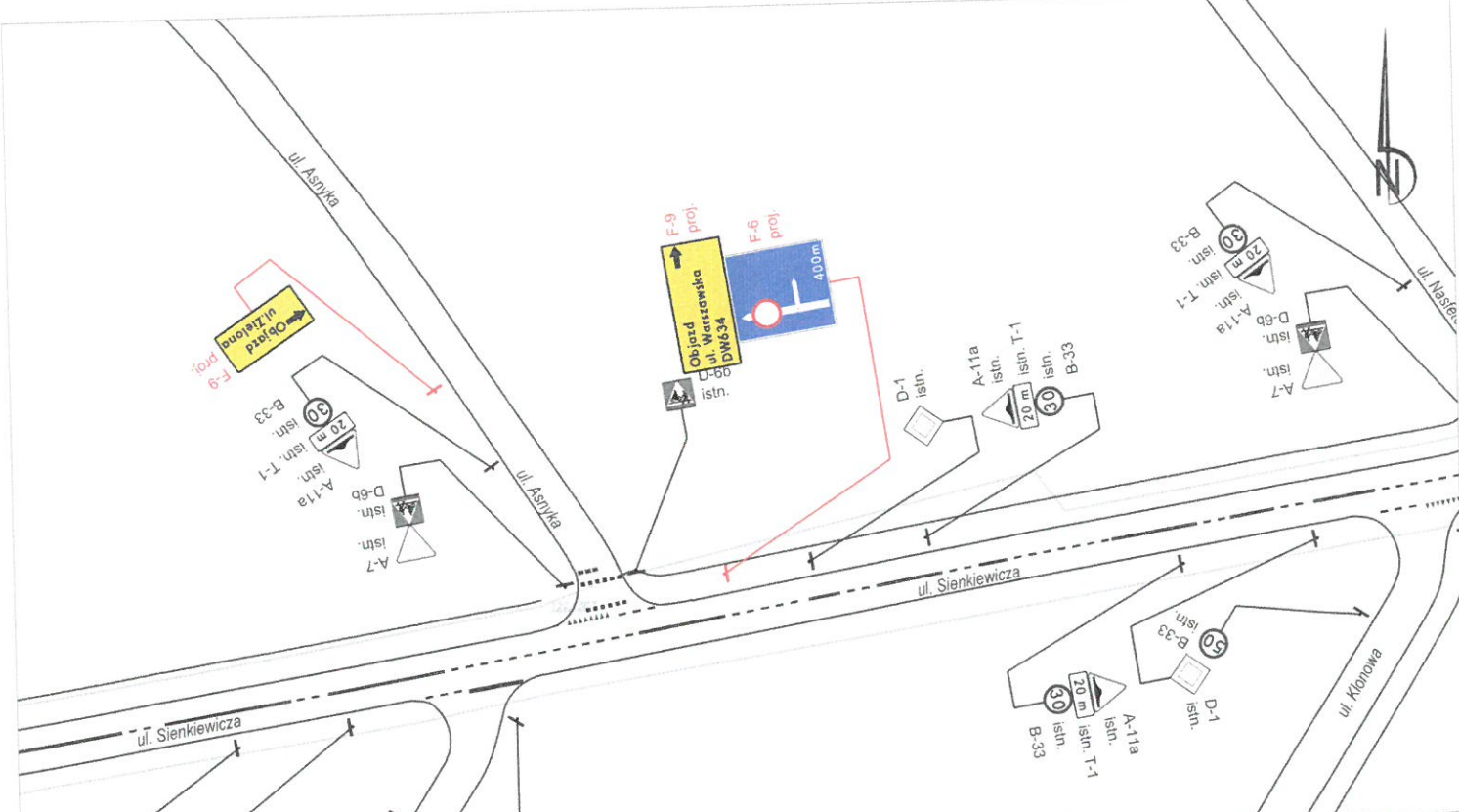
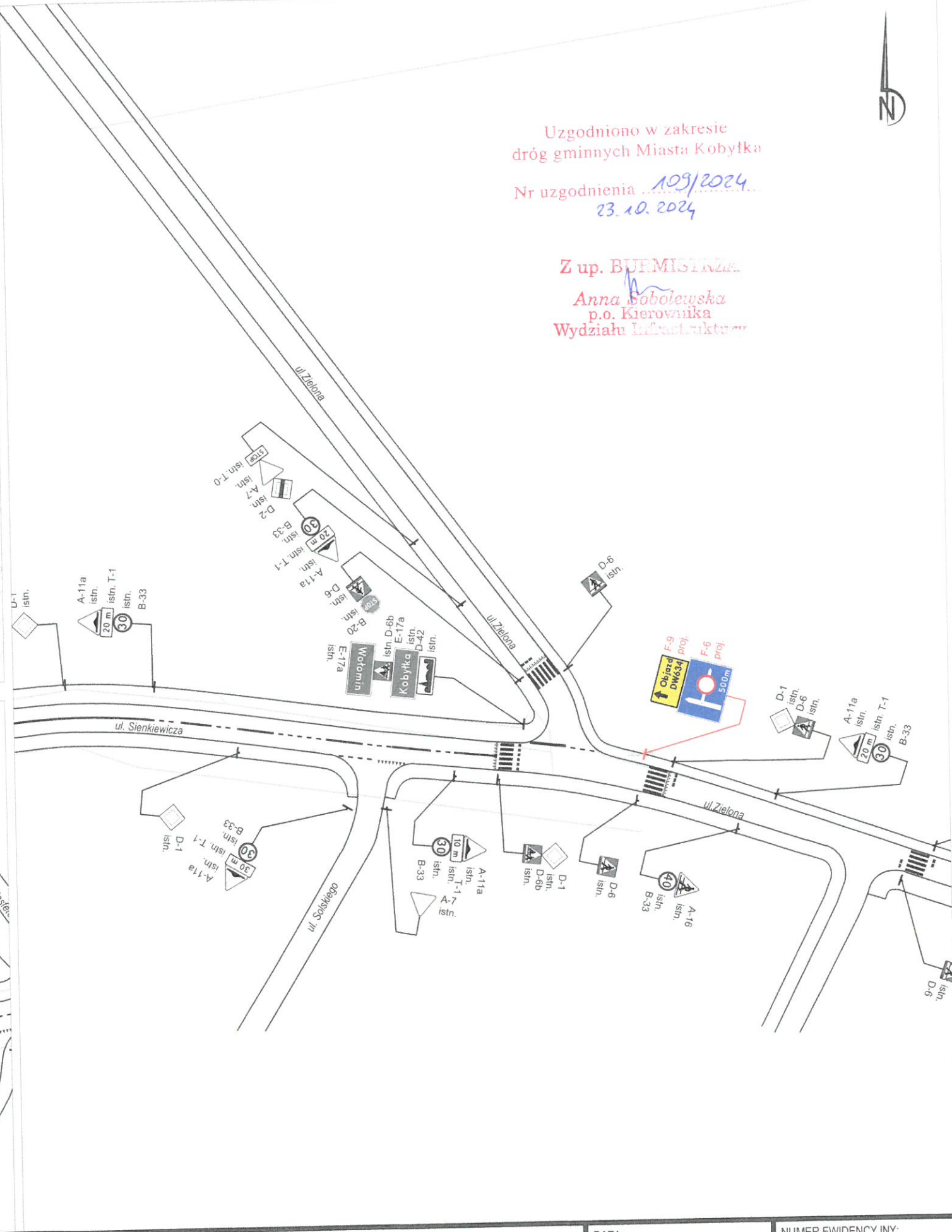
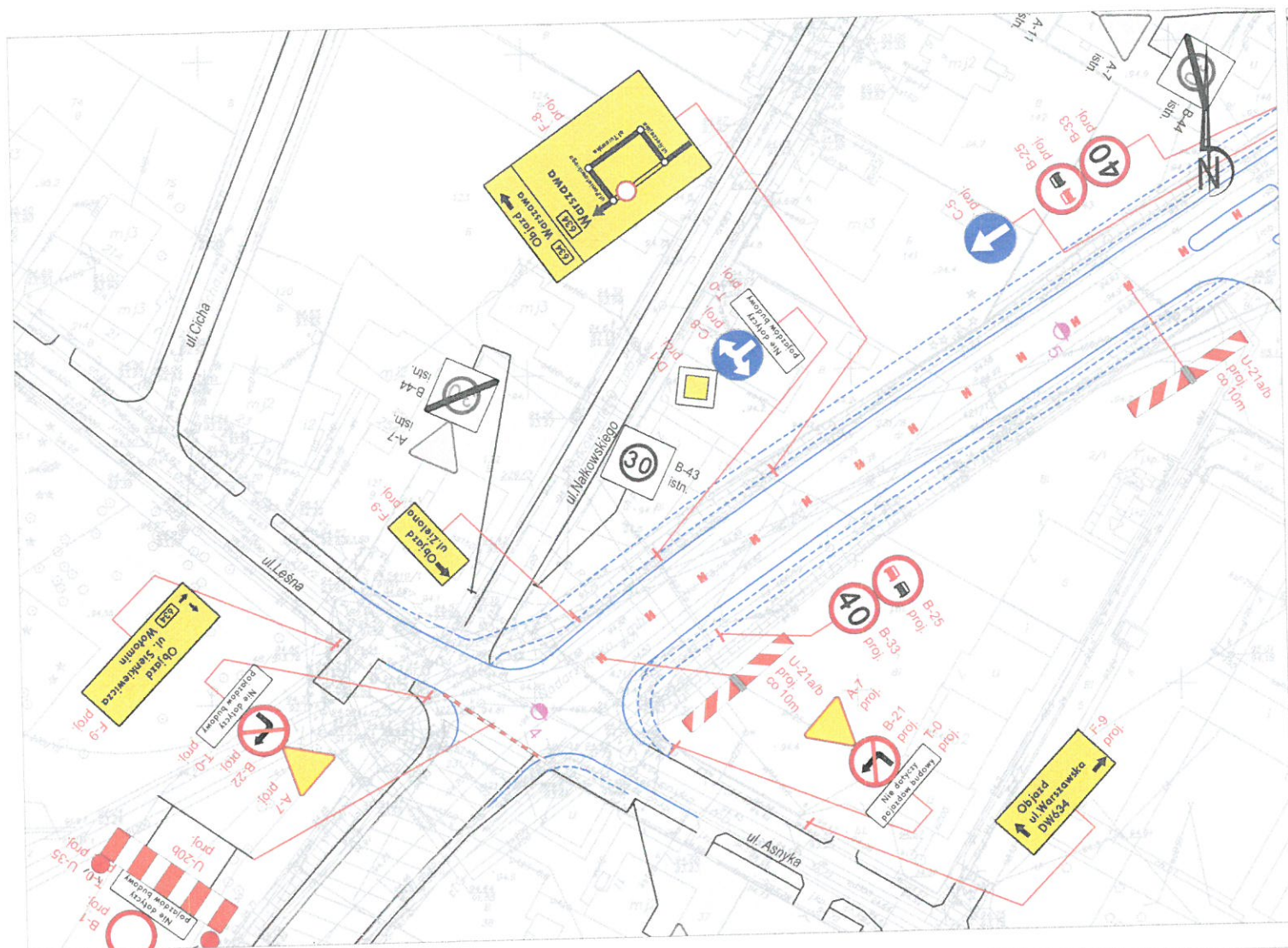
Projekt tymczasowej organizacji ruchu na czas zamknięcia DW634 na odcinku od skrzyżowania z ul. Nadarzyn do skrzyżowania z ul. Leśną. "Rozbudowa drogi wojewódzkiej nr 634 na wskazanych odcinkach na terenie gmin Zielonka, Kobyłka, Wołomin: - odcinek od km 26+831 do km 31+970".

DATA:	24-09-2024	NUMER EWIDENCYJNY:	670-00
SKALA:	1:1000	RYСУNEK:	ETAP 4



Uzgodniono w zakresie dróg gminnych Miasta Kobyłka  
 Nr uzgodnienia 109/2024  
 23.10.2024

Z up. **BUMISTAZA**  
**Anna Sobolewska**  
 p.o. Kierownika  
 Wydziału Infrastruktury



**LEGENDA:**

	A-6a istn.	Przykład znaku istniejącego		P-4 istn.	Istniejące oznakowanie poziome		Strefa robót
	B-33 proj.	Przykład znaku projektowanego		P-4 proj.	Projektowane oznakowanie poziome		Dojazd do posesji

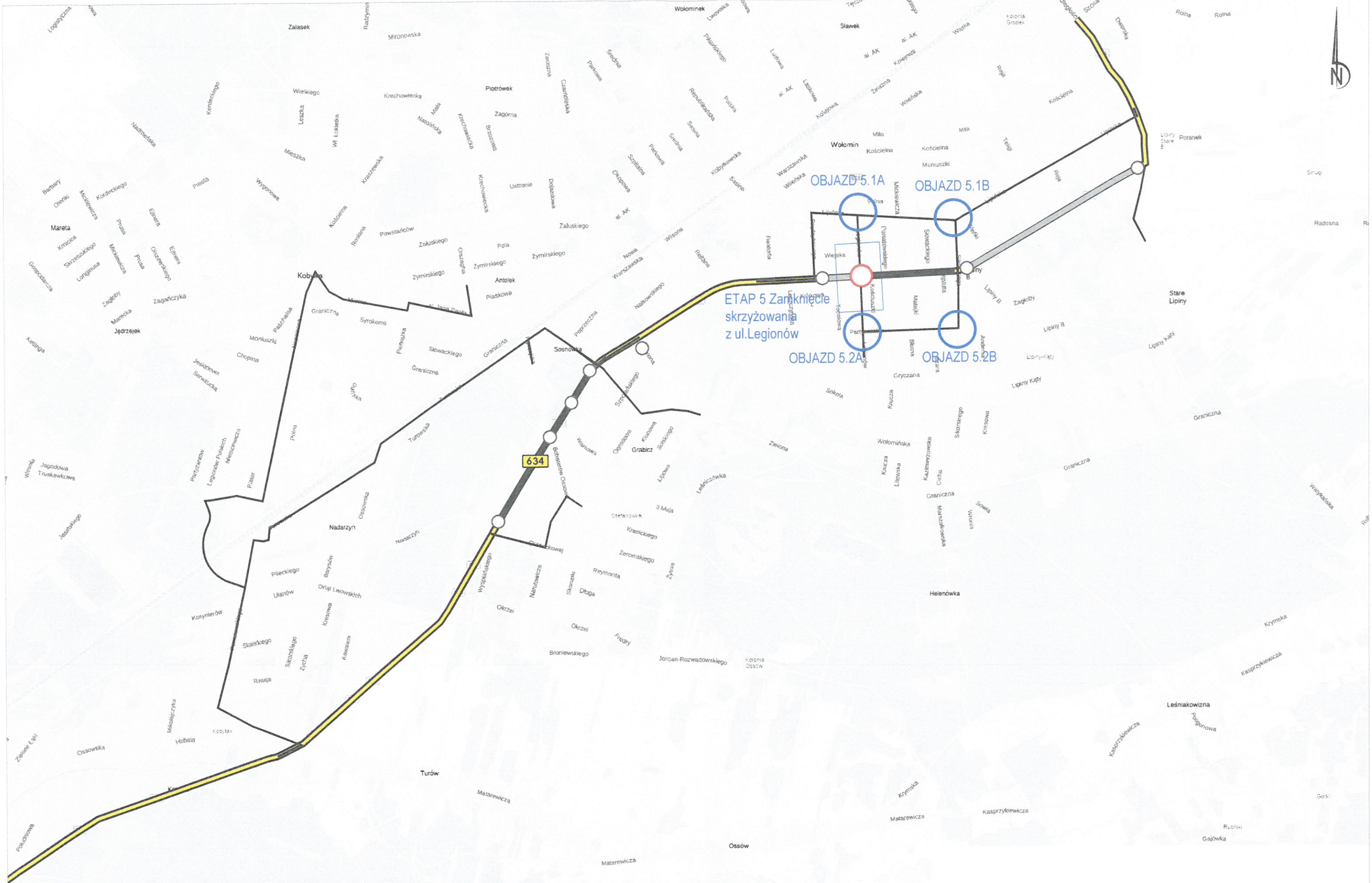
**PASY**  
 3PASY Konrad Turski  
 Drutarnia 4  
 26-200 Końskie  
 tel.: 514-797-876  
 NIP: 678-292-07-51

**DANE PROJEKTANTA:**

Projektant:	Konrad Turski
Telefon:	514-797-876
Podpis:	

Projekt tymczasowej organizacji ruchu na czas zamknięcia DW634 na odcinku od skrzyżowania z ul. Nadarzyn do skrzyżowania z ul. Leśną. "Rozbudowa drogi wojewódzkiej nr 634 na wskazanych odcinkach na terenie gmin Zielonka, Kobyłka, Wołomin: - odcinek od km 26+831 do km 31+970".

DATA:	24-09-2024	NUMER EWIDENCYJNY:	670-00
SKALA:	1:1000	RYСУNEK:	OBJAZD 4



LEGENDA:	
	A-6a istn. Przykład znaku istniejącego
	B-33 proj. Przykład znaku projektowanego
	P-4 istn. Istniejące oznakowanie poziome
	P-4 proj. Projektowane oznakowanie poziome
	Srebra robót
	Dojazd do posesji

**PASY**<sup>3</sup>

3PASY Konrad Turski  
 Drutarnia 4  
 26-200 Końskie  
 tel.: 514-797-876  
 NIP: 678-292-07-51

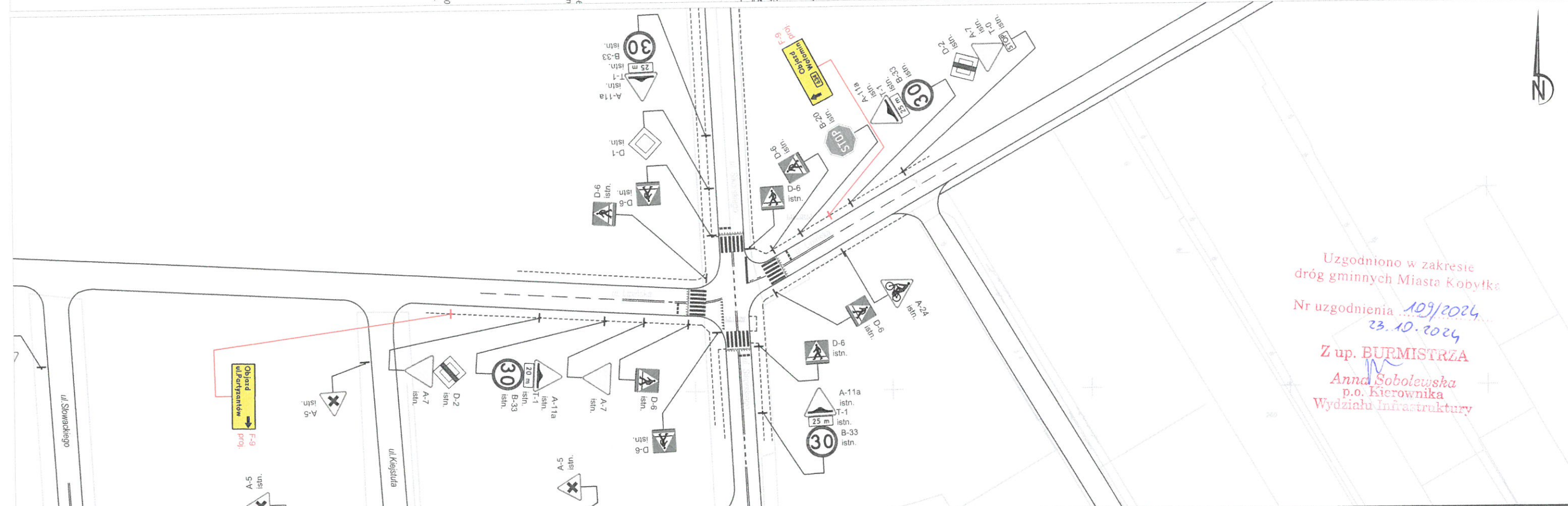
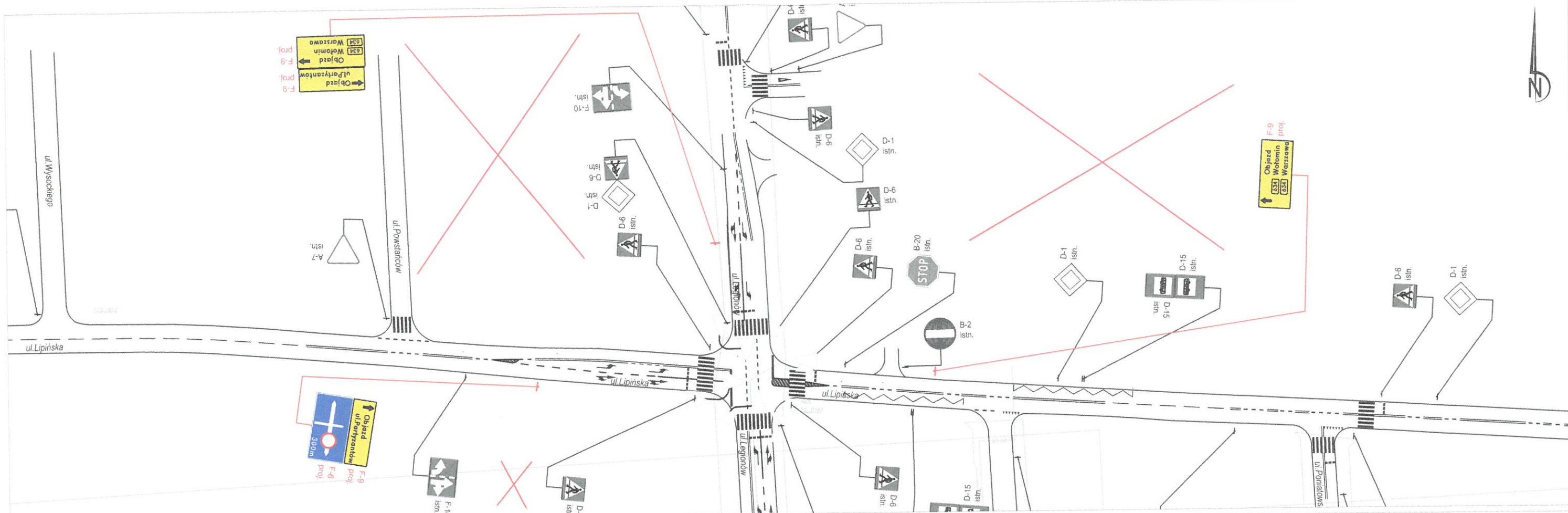
DANE PROJEKTANTA:	
Projektant:	Konrad Turski
Telefon:	514-797-876
Podpis:	

Projekt tymczasowej organizacji ruchu na czas zamknięcia DW634 na odcinku od skrzyżowania z ul. Nadarzyn do skrzyżowania z ul. Leśną. "Rozbudowa drogi wojewódzkiej nr 634 na wskazanych odcinkach na terenie gmin Zielonka, Kobyłka, Wołomin: - odcinek od km 26+831 do km 31+970".









DATA:	24-09-2024
SKALA:	1:10000

NUMER EWIDENCYJNY:	<b>670-00</b>
RYSUNEK:	<b>ORIENTACJA 5</b>



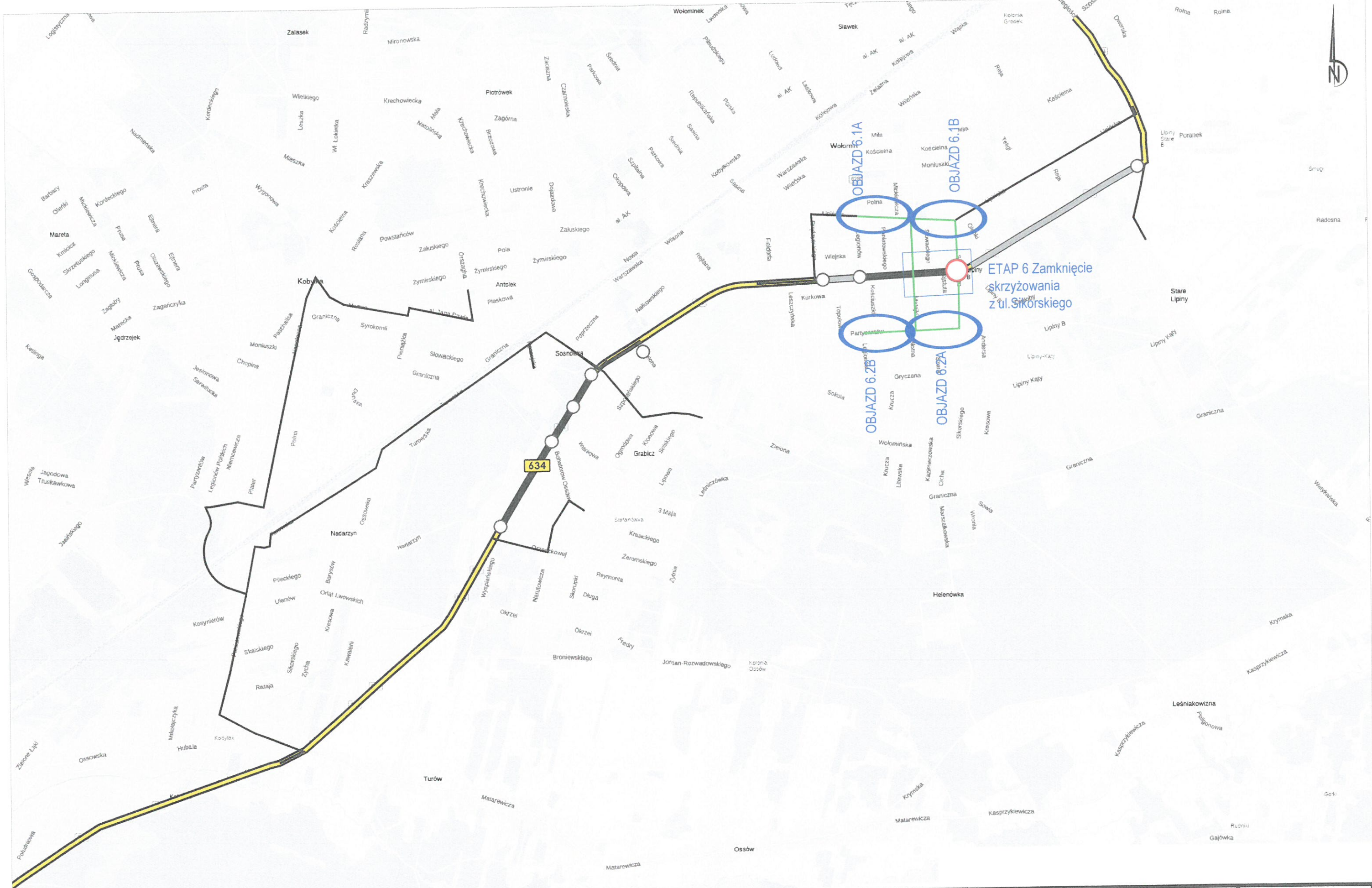


Uzgodniono w zakresie  
 dróg gminnych Miasta Kobyłka  
 Nr uzgodnienia 109/2024  
 23.10.2024  
 Z up. BURMISTRZA  
 Anna Sobolewska  
 p.o. Kierownika  
 Wydziału Infrastruktury

<b>LEGENDA:</b>  A-6a istn. Przykład znaku istniejącego  B-33 proj. Przykład znaku projektowanego  P-4 istn. Istniejące oznakowanie poziome  P-4 proj. Projektowane oznakowanie poziome  Strefa robót  Dojazd do posesji	 <p>3PASY Konrad Turski          Drutarnia 4          26-200 Końskie          tel.: 514-797-876          NIP: 678-292-07-51</p>	<b>DANE PROJEKTANTA:</b> Projektant: Konrad Turski Telefon: 514-797-876 Podpis: 	Projekt tymczasowej organizacji ruchu na czas zamknięcia DW634 na odcinku od skrzyżowania z ul. Nadarzyn do skrzyżowania z ul. Leśną. "Rozbudowa drogi wojewódzkiej nr 634 na wskazanych odcinkach na terenie gmin Zielonka, Kobyłka, Wołomin: - odcinek od km 26+831 do km 31+970".	DATA: 24-09-2024 SKALA: 1:1000	NUMER EWIDENCYJNY: 670-00 RYSUNEK: OBJAZD 5.01
--	--	--	--	---	---







<b>LEGENDA:</b>	A-6a istn. Przykład znaku istniejącego	P-4 istn. Istniejące oznakowanie poziome	Strefa robót
B-33 proj. Przykład znaku projektowanego	P-4 proj. Projektowane oznakowanie poziome	Dojazd do posesji	

**PASY**<sup>3</sup>

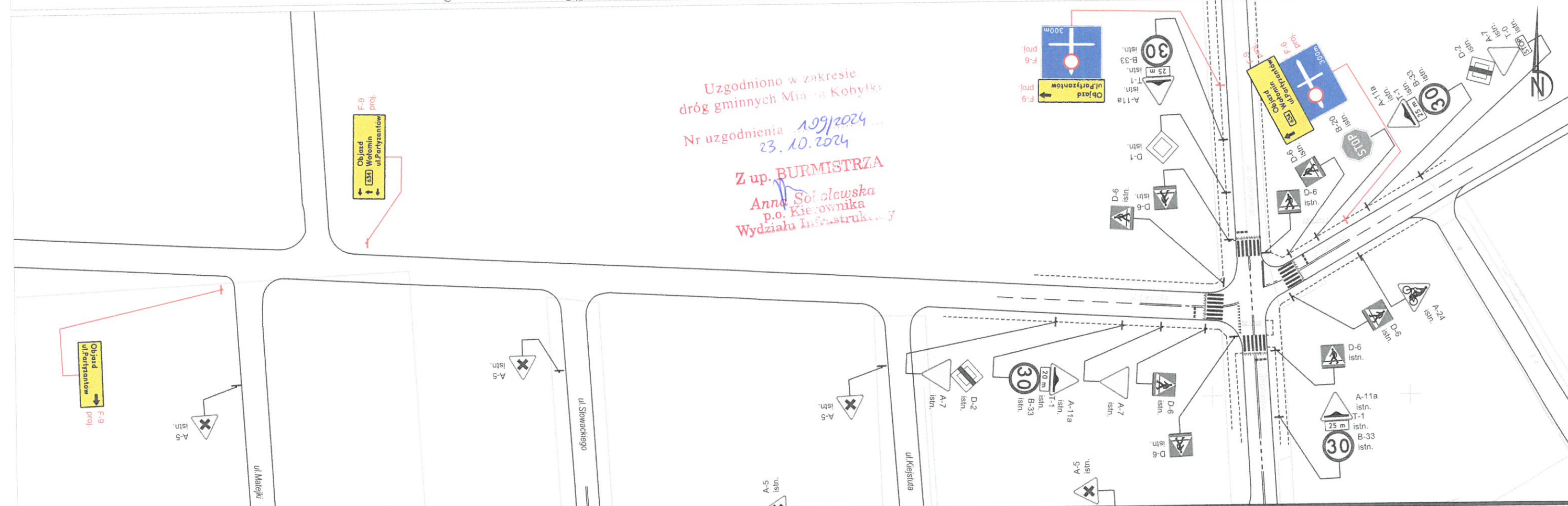
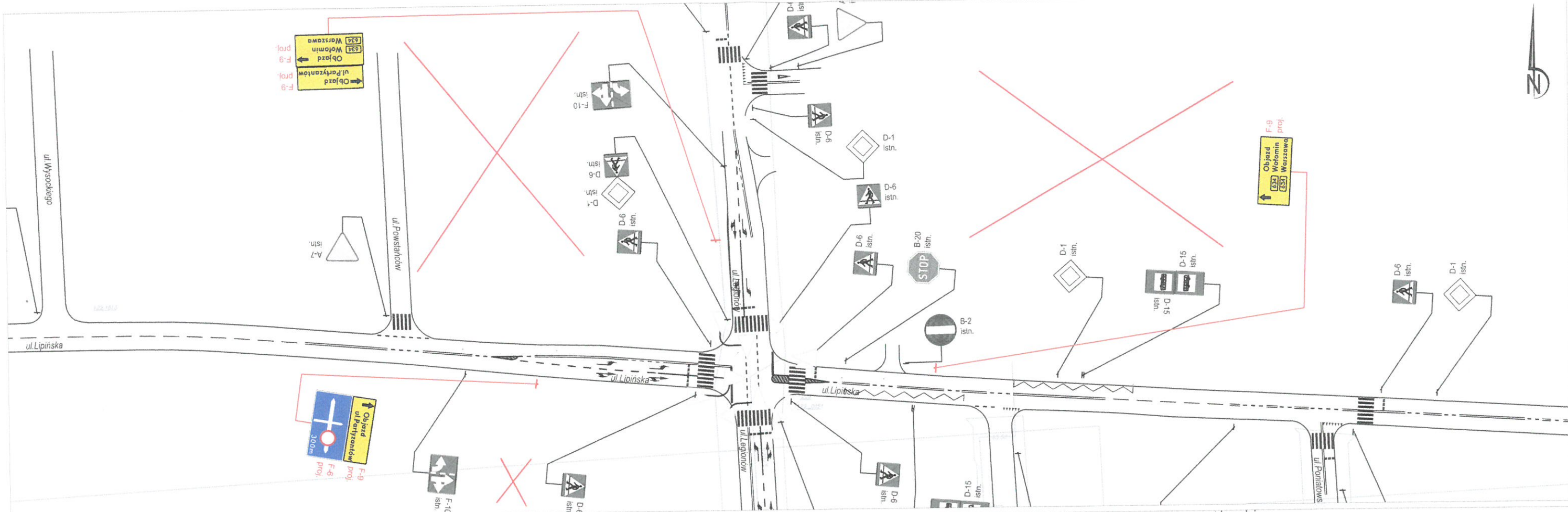
3PASY Konrad Turski  
 Drutarnia 4  
 26-200 Końskie  
 tel.: 514-797-876  
 NIP: 678-292-07-51

<b>DANE PROJEKTANTA:</b>	
Projektant:	Konrad Turski
Telefon:	514-797-876
Podpis:	

Projekt tymczasowej organizacji ruchu na czas zamknięcia DW634 na odcinku od skrzyżowania z ul. Nadarzyn do skrzyżowania z ul. Leśną. "Rozbudowa drogi wojewódzkiej nr 634 na wskazanych odcinkach na terenie gmin Zielonka, Kobyłka, Wołomin: - odcinek od km 26+831 do km 31+970".

DATA:	24-09-2024	NUMER EWIDENCYJNY:	670-00
SKALA:	1:10000	RYSunEK:	ORIENTACJA 6





Uzgodniono w zakresie dróg gminnych Miasta Kobyłka  
 Nr uzgodnienia 109/2024  
 23.10.2024  
 Z up. BURMISTRZA  
 Anna Sołdewska  
 p.o. Kierownika  
 Wydziału Infrastruktury

LEGENDA:

	A-6a istn.	Przykład znaku istniejącego		P-4 istn.	Istniejące oznakowanie poziome		Strefa robót
	B-33 proj.	Przykład znaku projektowanego		P-4 proj.	Projektowane oznakowanie poziome		Dojazd do posesji

**PASY**<sup>3</sup>

3PASY Konrad Turski  
 Drutarnia 4  
 26-200 Końskie  
 tel.: 514-797-876  
 NIP: 678-292-07-51

DANE PROJEKTANTA:

Projektant:	Konrad Turski
Telefon:	514-797-876
Podpis:	

Projekt tymczasowej organizacji ruchu na czas zamknięcia DW634 na odcinku od skrzyżowania z ul. Nadarzyn do skrzyżowania z ul. Leśną. "Rozbudowa drogi wojewódzkiej nr 634 na wskazanych odcinkach na terenie gmin Zielonka, Kobyłka, Wołomin: - odcinek od km 26+831 do km 31+970".

DATA:	24-09-2024
SKALA:	1:1000

NUMER EWIDENCYJNY:	670-00
RYSunEK:	OBJAZD 6.01



Uzgodniono w zakresie  
 dróg gminnych Miasta Kobyłka  
 Nr uzgodnienia 109/2024  
 23.10.2024  
 Z up. **BURMISTRZA**  
**Anna Sobolewska**  
 p.o. Kierownika  
 Wydziału Infrastruktury

<b>LEGENDA:</b>	A-6a istn. Przykład znaku istniejącego	P-4 istn. Istniejące oznakowanie poziome	Strefa robót
B-33 proj. Przykład znaku projektowanego	P-4 proj. Projektowane oznakowanie poziome	Dojazd do posesji	



**3PASY** Konrad Turski  
 Drutarnia 4  
 26-200 Końskie  
 tel.: 514-797-876  
 NIP: 678-292-07-51

<b>DANE PROJEKTANTA:</b>	
Projektant:	Konrad Turski
Telefon:	514-797-876
Podpis:	

Projekt tymczasowej organizacji ruchu na czas zamknięcia DW634 na odcinku od skrzyżowania z ul. Nadarzyn do skrzyżowania z ul. Leśną, "Rozbudowa drogi wojewódzkiej nr 634 na wskazanych odcinkach na terenie gmin Zielonka, Kobyłka, Wołomin: - odcinek od km 26+831 do km 31+970".

<b>DATA:</b>	24-09-2024
<b>SKALA:</b>	1:1000

<b>NUMER EWIDENCYJNY:</b>	<b>670-00</b>
<b>RYSunEK:</b>	<b>OBJAZD 6.02</b>